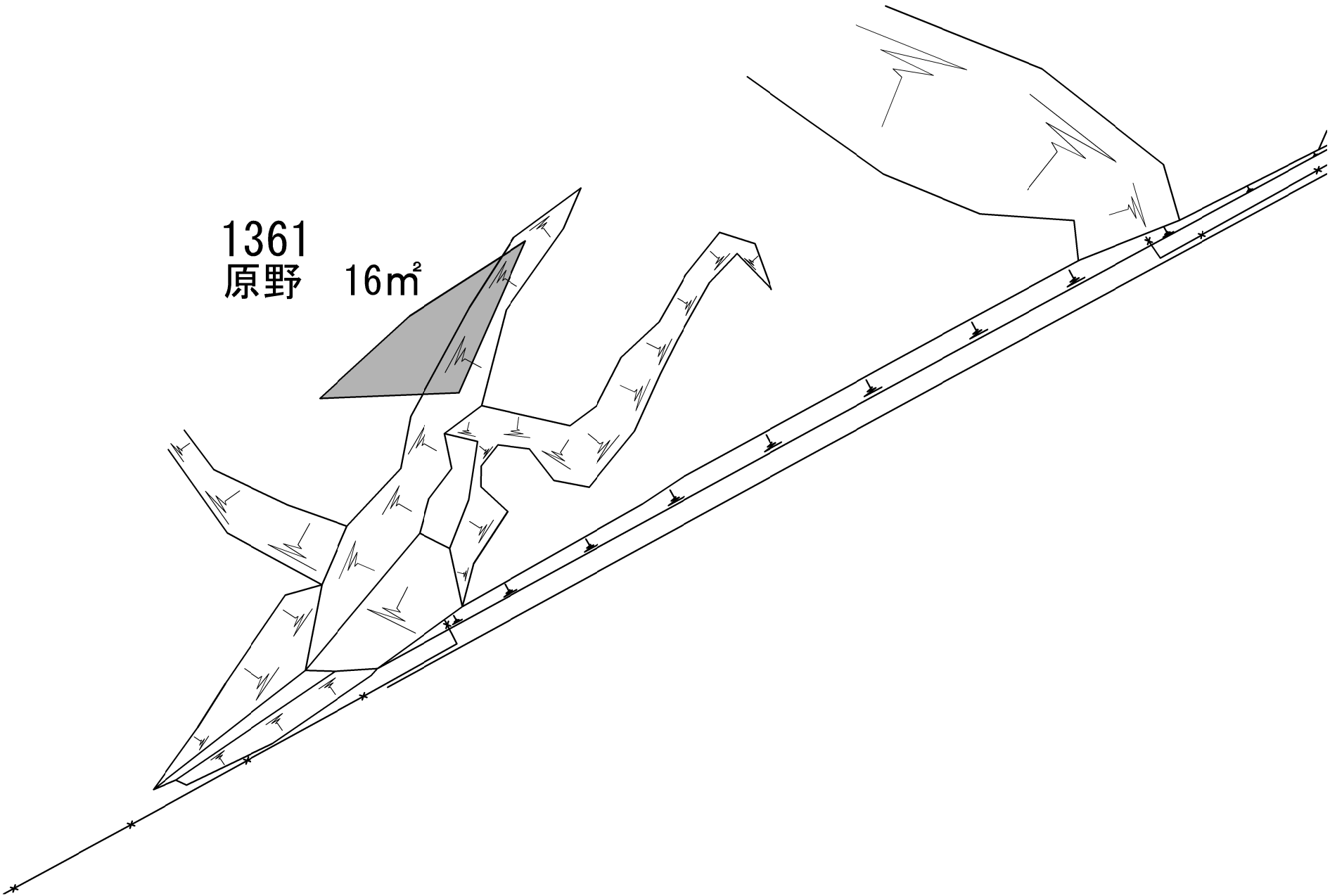




借地範囲

No. 33 1360-2

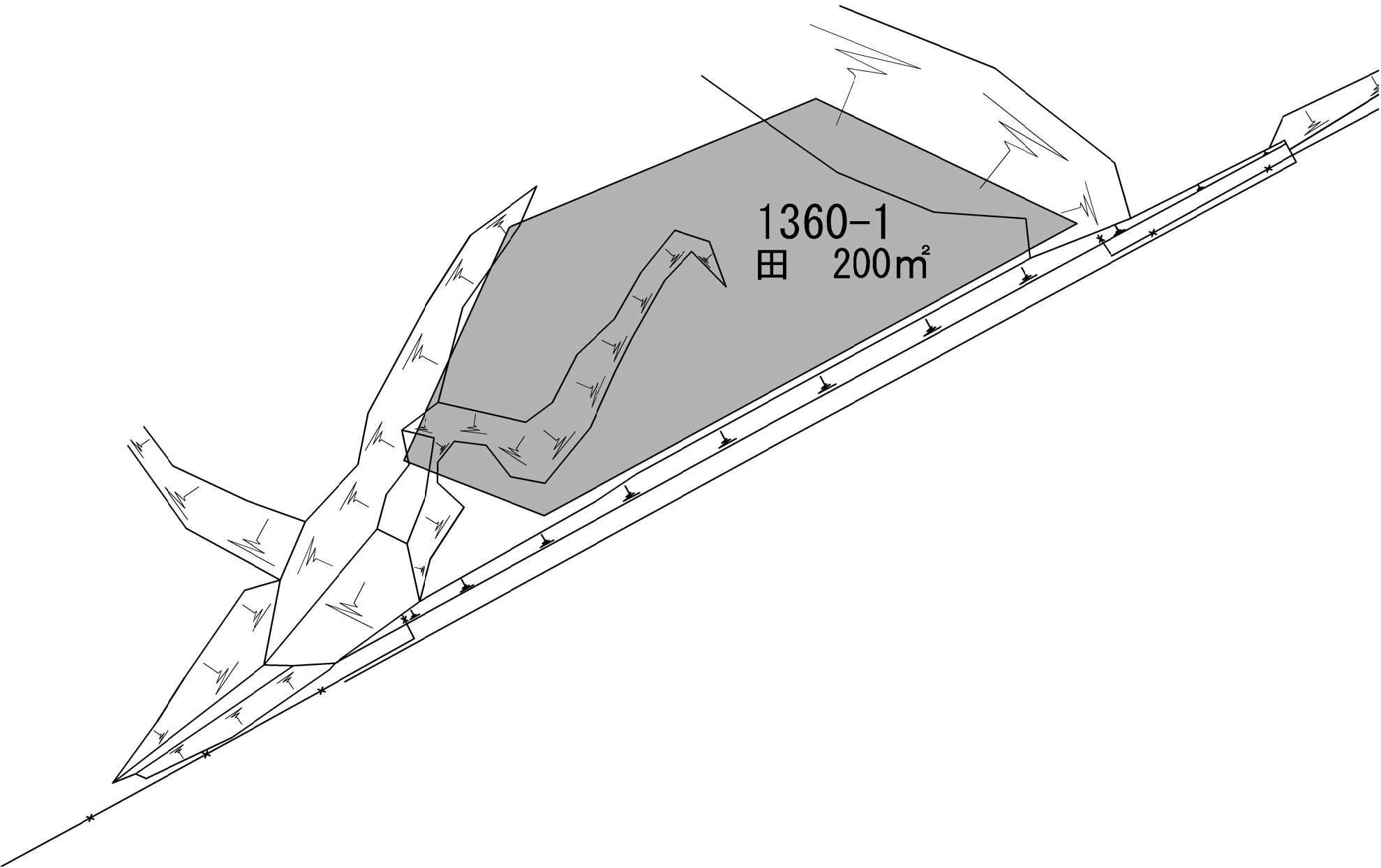

首都圏中央連絡自動車道 牛久阿見 I C～阿見東 I C間附帯工事			
図面の種類	借地復旧詳細平面図(33)		
縮 尺	S=1:200	図面番号	/
設計会社名	株式会社 近代設計		
施工会社名			
事務所名	東日本高速道路株式会社 関東支社 つくば工 事 務 所		



 : 借地範囲

No. 34 1361

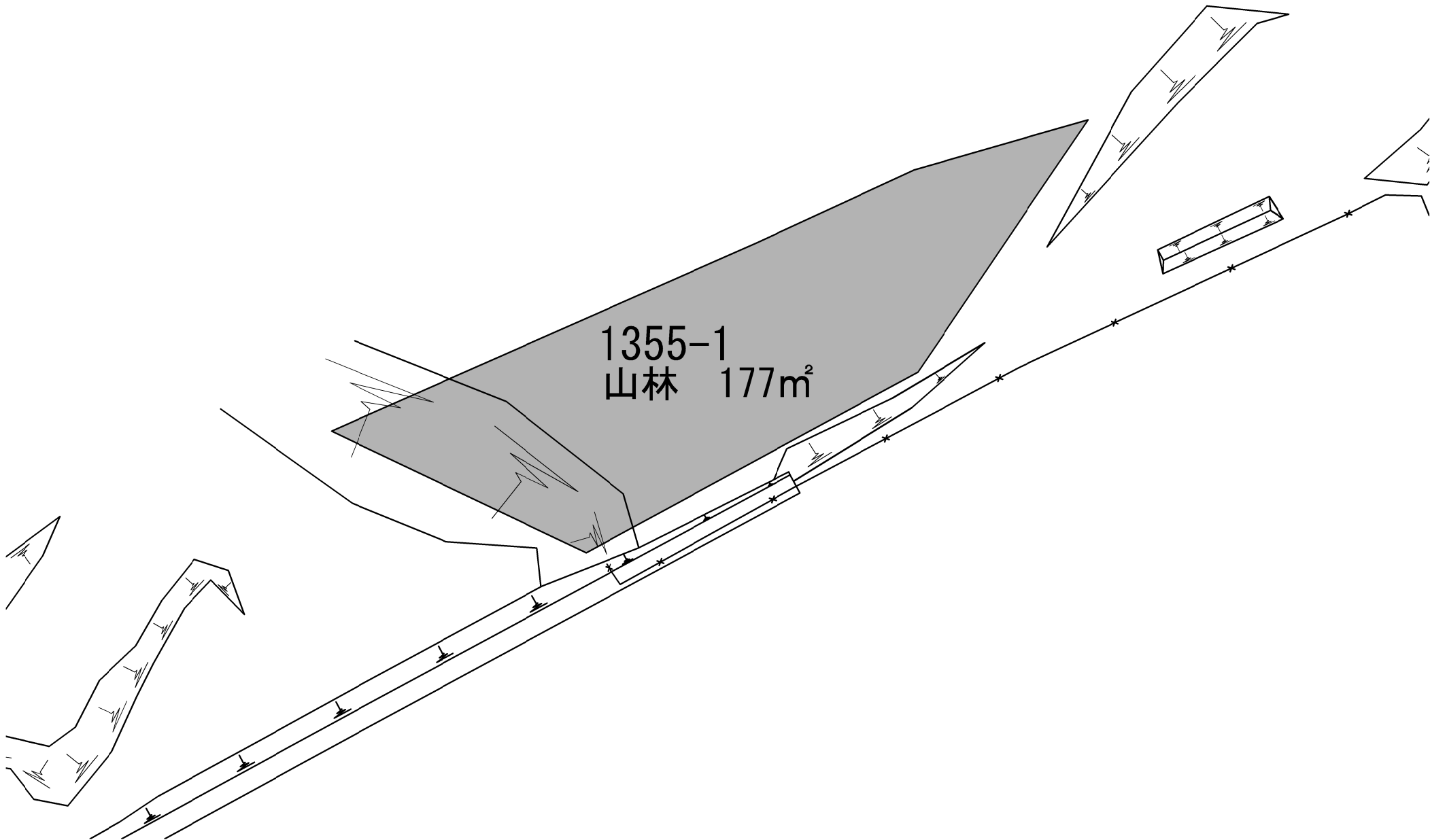

首都圏中央連絡自動車道 牛久阿見 I C～阿見東 I C間附帯工工事			
図面の種類	借地復旧詳細平面図(34)		
縮 尺	S=1:200	図面番号	/
設計会社名	株式会社 近代設計		
施工会社名			
事務所名	東日本高速道路株式会社 関東支社 つくば工 事 務 所		



■ : 借地範囲

No. 35 1360-1

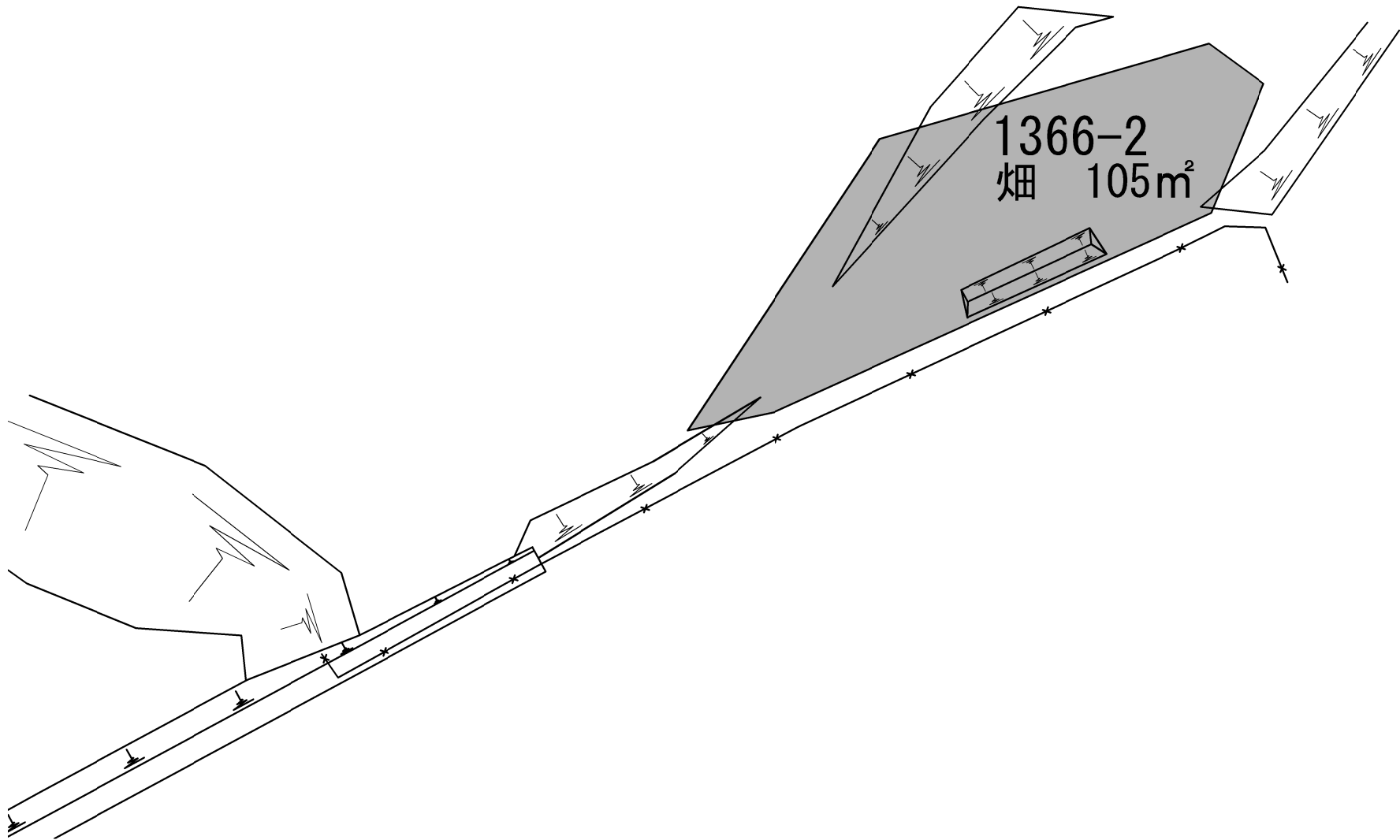

首都圏中央連絡自動車道 牛久阿見 I C～阿見東 I C間附帯工工事			
図面の種類	借地復旧詳細平面図(35)		
縮 尺	S=1:200	図面番号	/
設計会社名	株式会社 近代設計		
施工会社名			
事務所名	東日本高速道路株式会社 関東支社 つくば工 事 務 所		



■ : 借地範囲

No. 36 1355-1

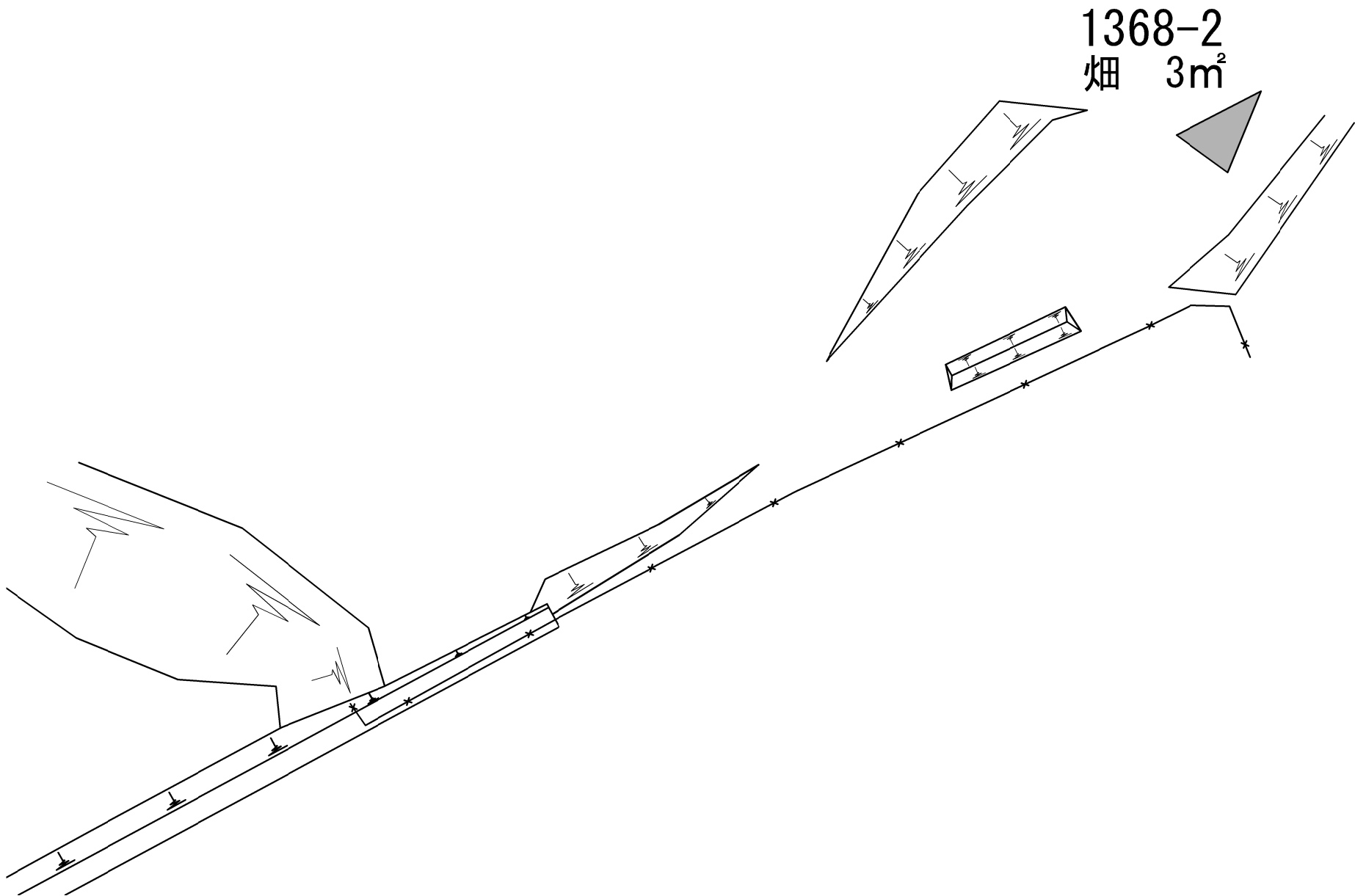

首都圏中央連絡自動車道 牛久阿見 I C～阿見東 I C間附帯工工事			
図面の種類	借地復旧詳細平面図(36)		
縮 尺	S=1:200	図面番号	/
設計会社名	株式会社 近代設計		
施工会社名			
事務所名	東日本高速道路株式会社 関東支社 つくば工 事 務 所		




■ : 借地範囲

No. 37 1366-2

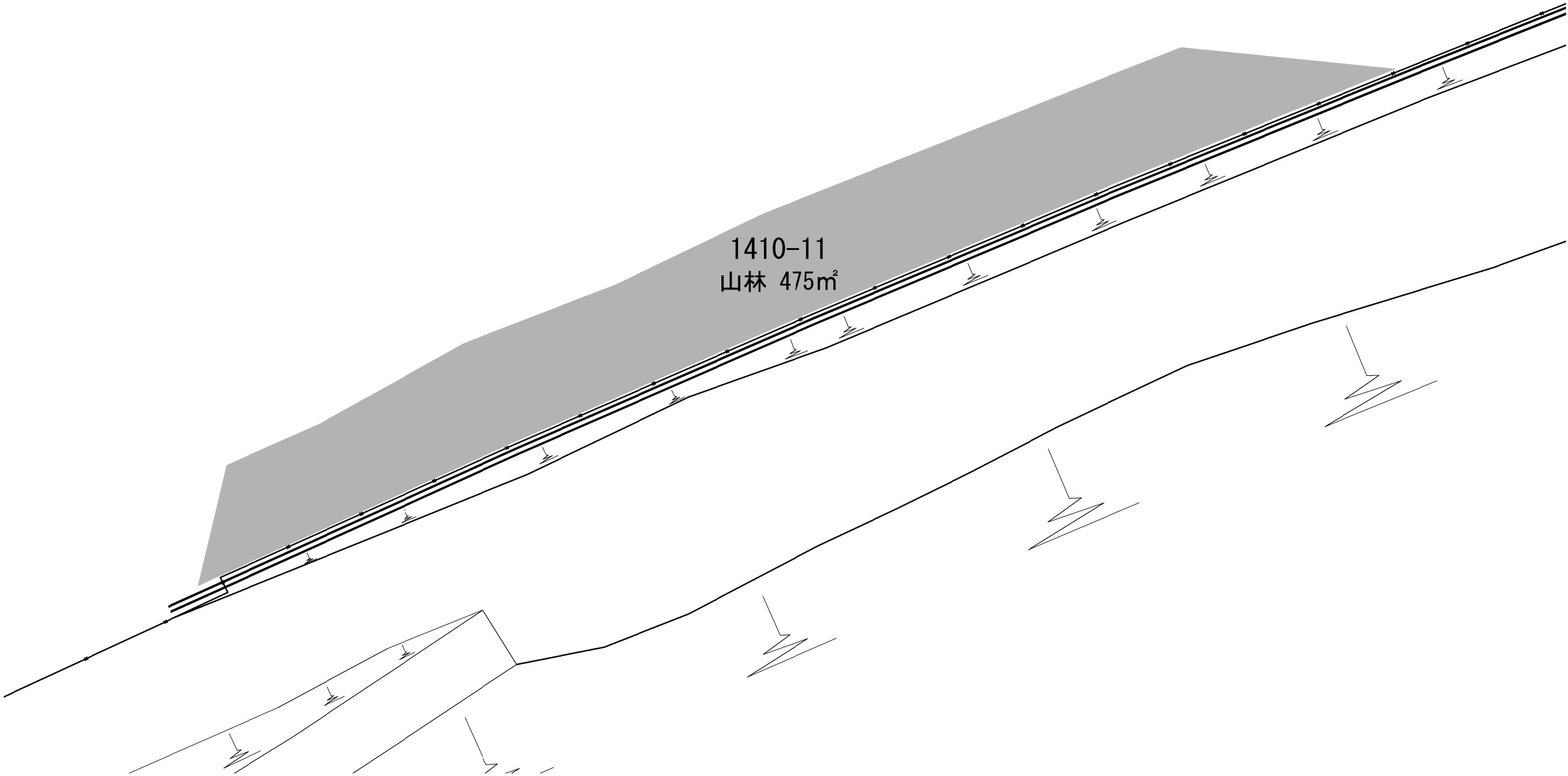

首都圏中央連絡自動車道 牛久阿見 I C ~ 阿見東 I C 間附帯工工事			
図面の種類	借地復旧詳細平面図(37)		
縮 尺	S=1:200	図面番号	/
設計会社名	株式会社 近代設計		
施工会社名			
事務所名	東日本高速道路株式会社 関東支社 つくば工 事 務 所		



 : 借地範囲

No. 38 1368-2

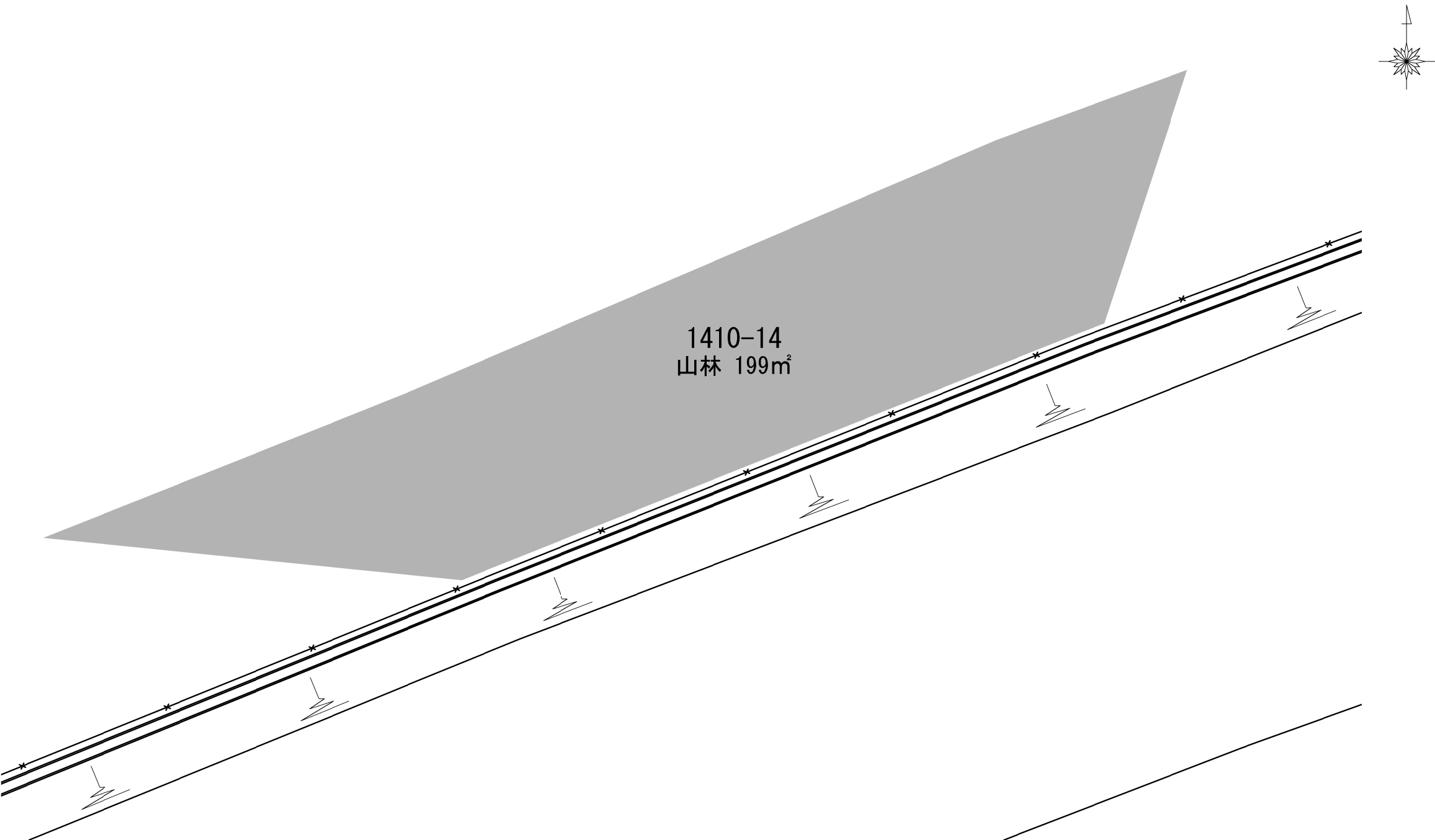
首都圏中央連絡自動車道 牛久阿見 I C～阿見東 I C間附帯工工事			
図面の種類	借地復旧詳細平面図(38)		
縮 尺	S=1:200	図面番号	/
設計会社名	株式会社 近代設計		
施工会社名			
事務所名	東日本高速道路株式会社 関東支社 つくば工 事 務 所		



借地範囲

No. 39 1410-11

首都圏中央連絡自動車道 牛久阿見 I C～阿見東 I C間附帯工工事			
図面の種類	借地復旧詳細平面図(39)		
縮 尺	S=1:300	図面番号	/
設計会社名	株式会社 近代設計		
施工会社名			
事務所名	東日本高速道路株式会社 関東支社 つくば工 事 務 所		

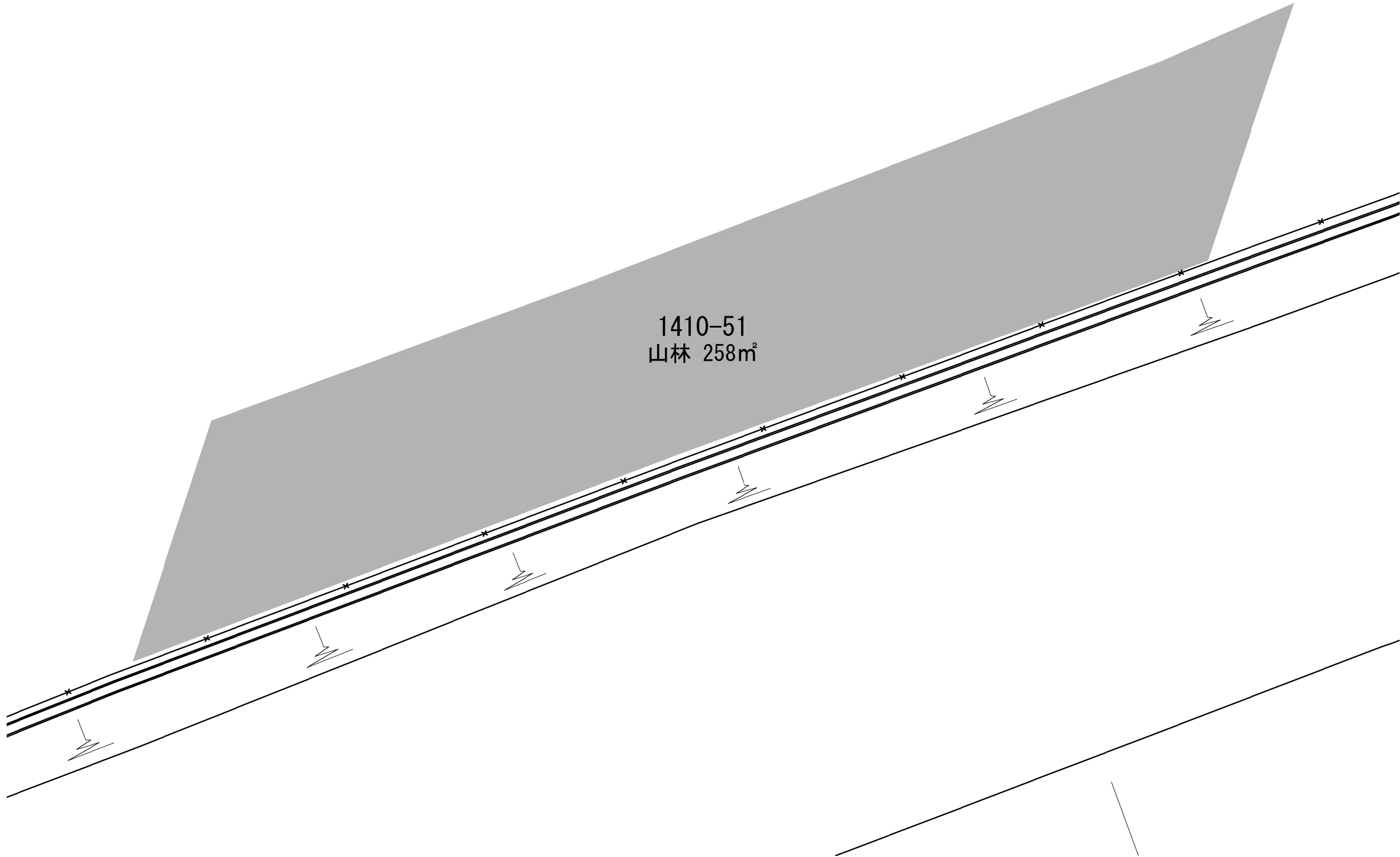



：借地範囲

No. 40 1410-14

首都圏中央連絡自動車道 牛久阿見 I C～阿見東 I C間附帯工工事			
図面の種類	借地復旧詳細平面図(40)		
縮 尺	S=1:150	図面番号	/
設計会社名	株式会社 近代設計		
施工会社名			
事務所名	東日本高速道路株式会社 関東支社 つくば工 事 務 所		

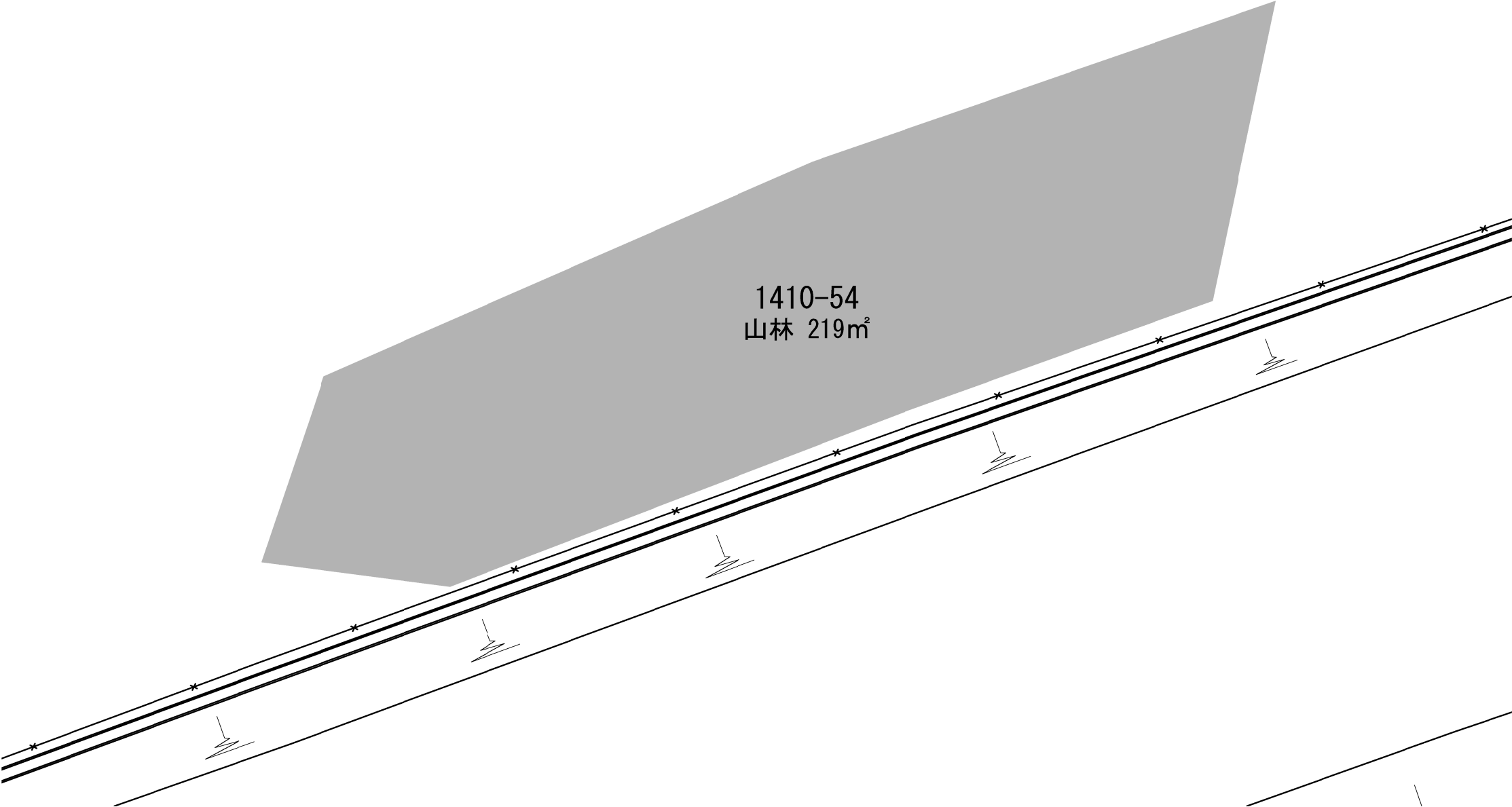
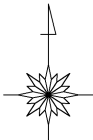




■ : 借地範囲

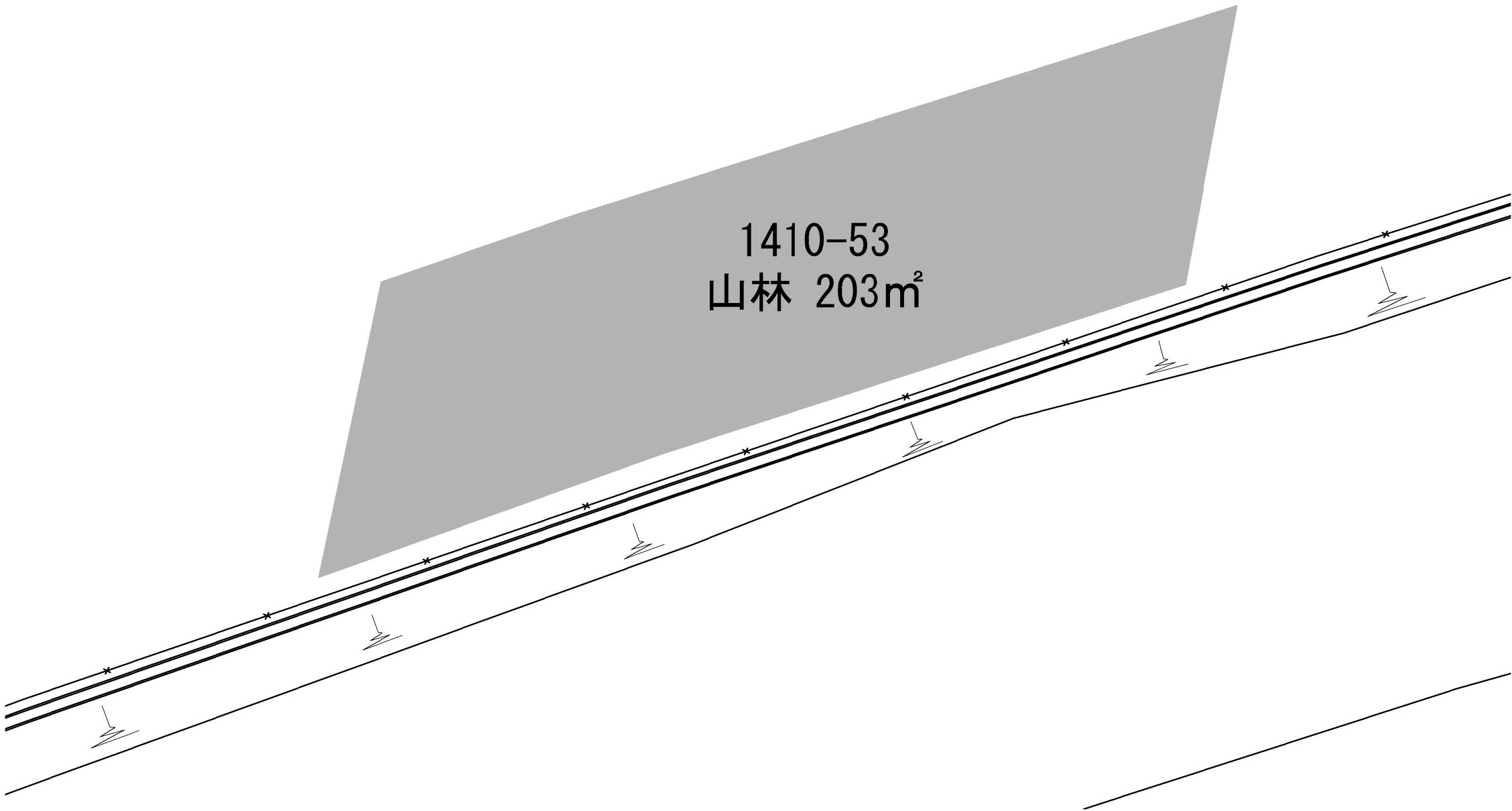

No. 41 1410-51

首都圏中央連絡自動車道 牛久阿見 I C～阿見東 I C間附帯工工事			
図面の種類	借地復旧詳細平面図(41)		
縮 尺	S=1:150	図面番号	/
設計会社名	株式会社 近代設計		
施工会社名			
事務所名	東日本高速道路株式会社 関東支社 つくば工事事務所		



No. 42 1410-54

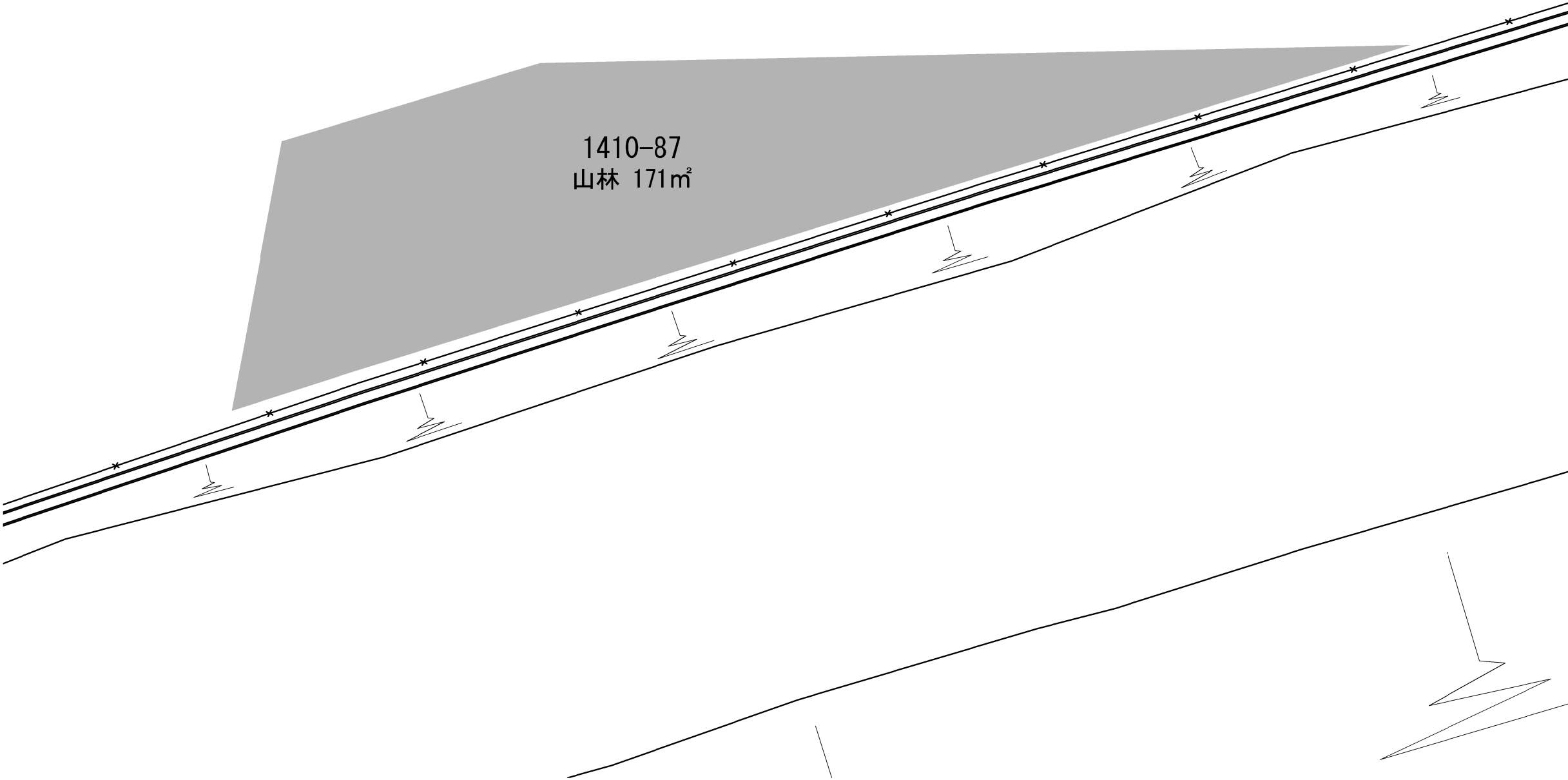

首都圏中央連絡自動車道 牛久阿見 I C～阿見東 I C間附帯工工事			
図面の種類	借地復旧詳細平面図(42)		
縮 尺	S=1:150	図面番号	/
設計会社名	株式会社 近代設計		
施工会社名			
事務所名	東日本高速道路株式会社 関東支社 つくば工 事 務 所		



■ : 借地範囲

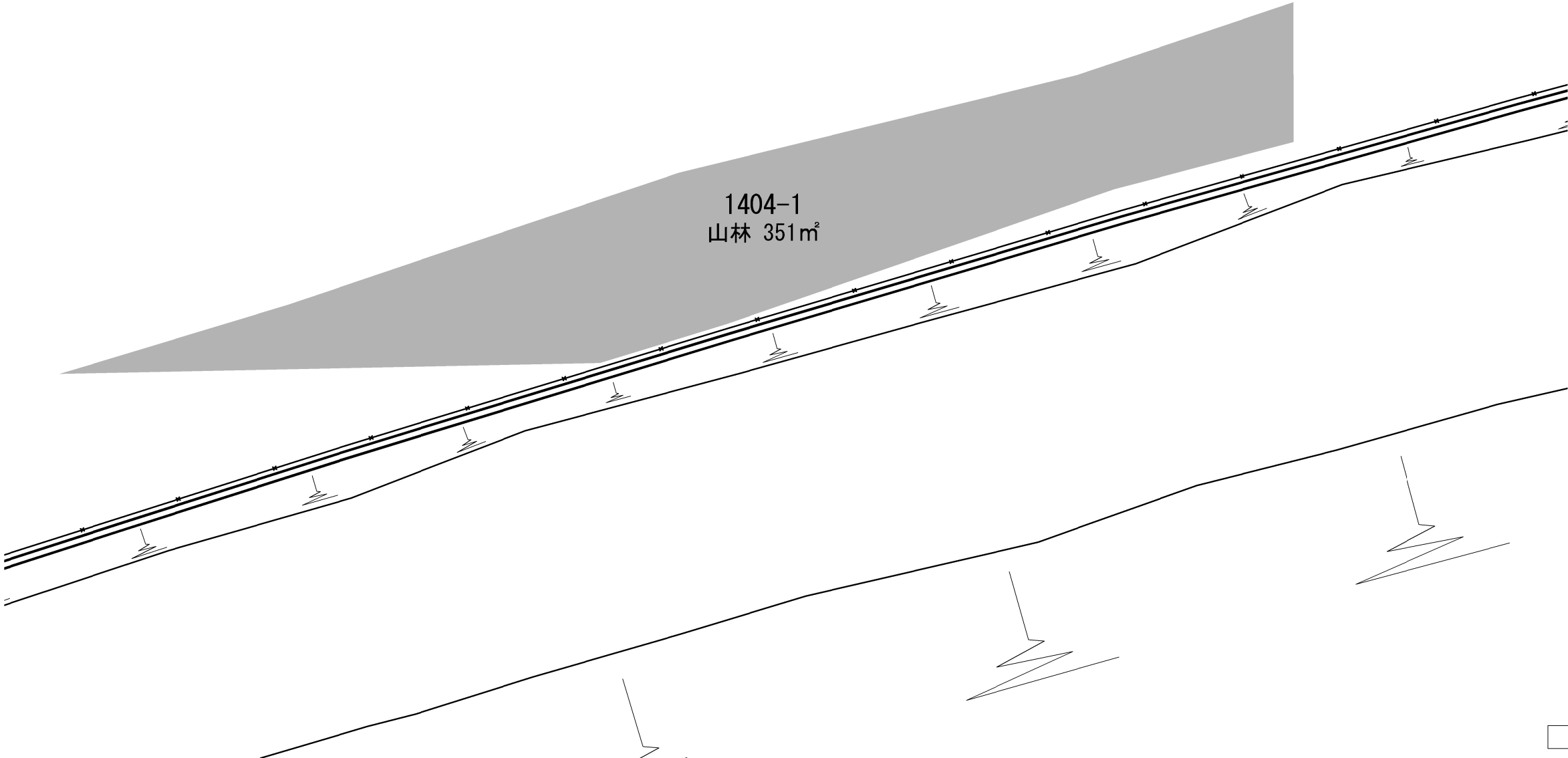

No. 43 1410-53

首都圏中央連絡自動車道 牛久阿見 I C ～阿見東 I C 間附帯工工事			
図面の種類	借地復旧詳細平面図(43)		
縮 尺	S=1:150	図面番号	/
設計会社名	株式会社 近代設計		
施工会社名			
事務所名	東日本高速道路株式会社 関東支社 つくば工 事 務 所		



No. 44 1410-87

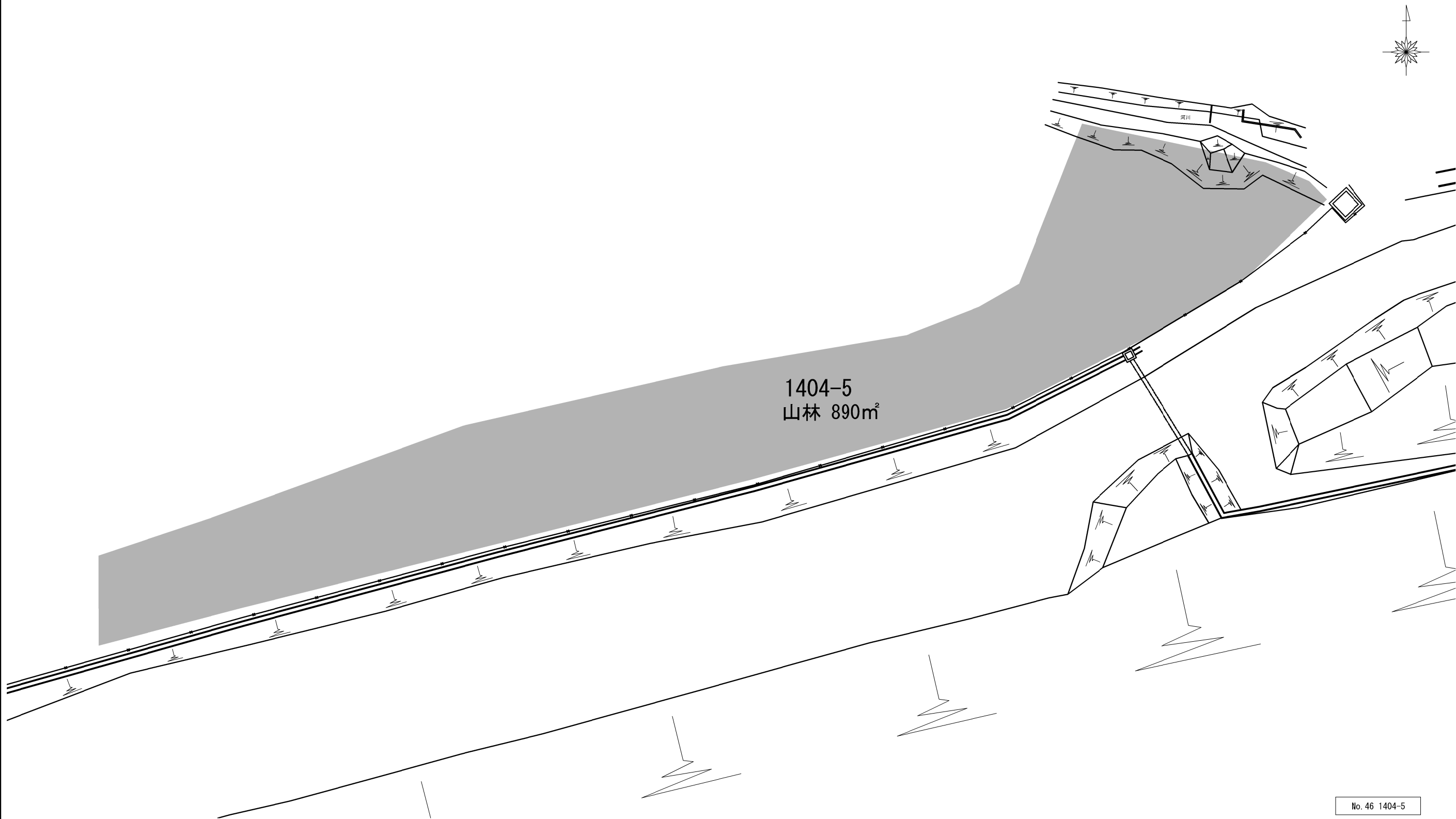
首都圏中央連絡自動車道 牛久阿見 I C～阿見東 I C間附帯工工事			
図面の種類	借地復旧詳細平面図(44)		
縮 尺	S=1:150	図面番号	/
設計会社名	株式会社 近代設計		
施工会社名			
事務所名	東日本高速道路株式会社 関東支社 つくば工 事 務 所		



■ : 借地範囲

No. 45 1404-1

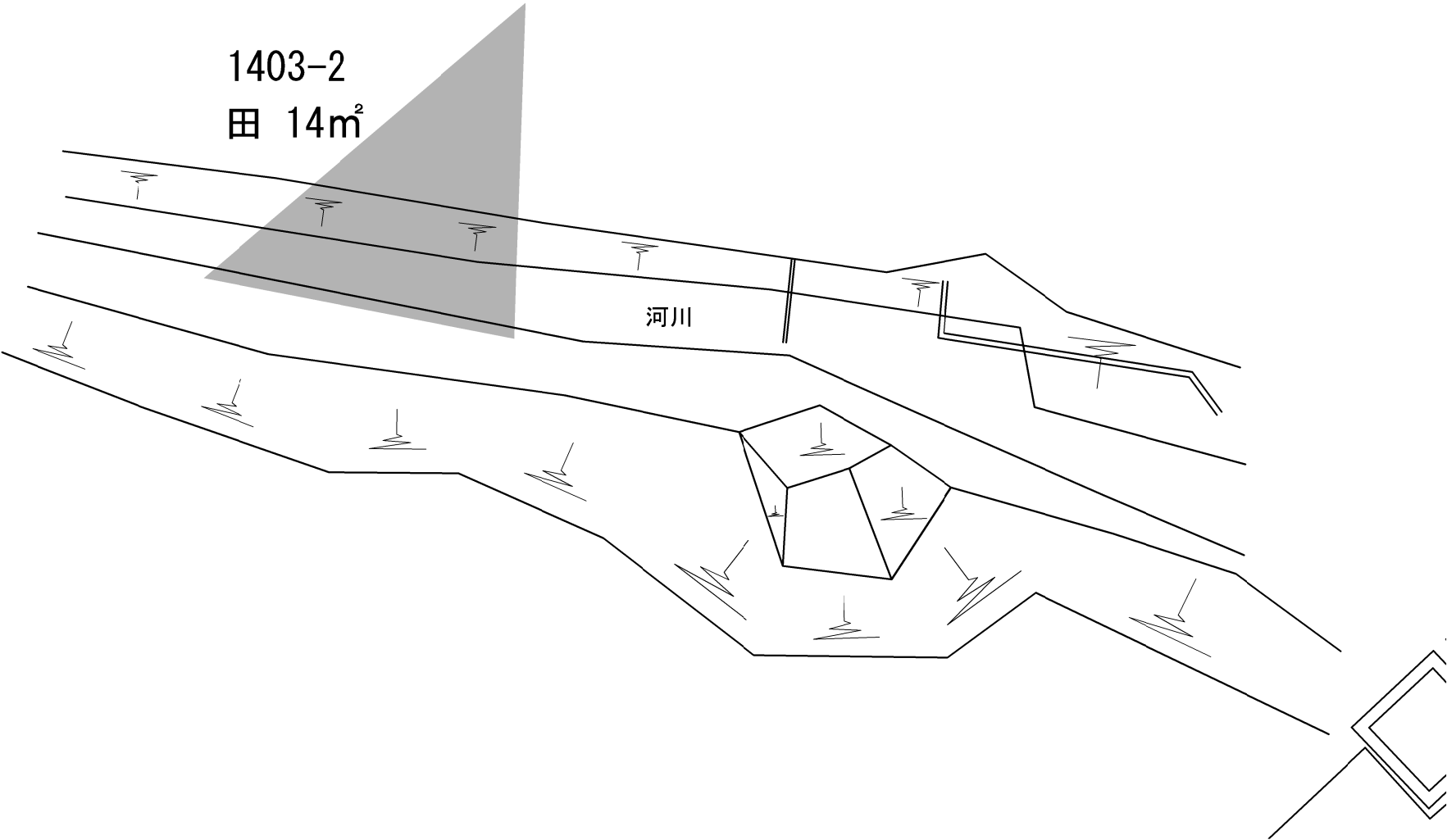

首都圏中央連絡自動車道 牛久阿見 I C ~ 阿見東 I C 間附帯工工事			
図面の種類	借地復旧詳細平面図(45)		
縮 尺	S=1:250	図面番号	/
設計会社名	株式会社 近代設計		
施工会社名			
事務所名	東日本高速道路株式会社 関東支社 つくば工 事 務 所		



■ : 借地範囲

No. 46 1404-5

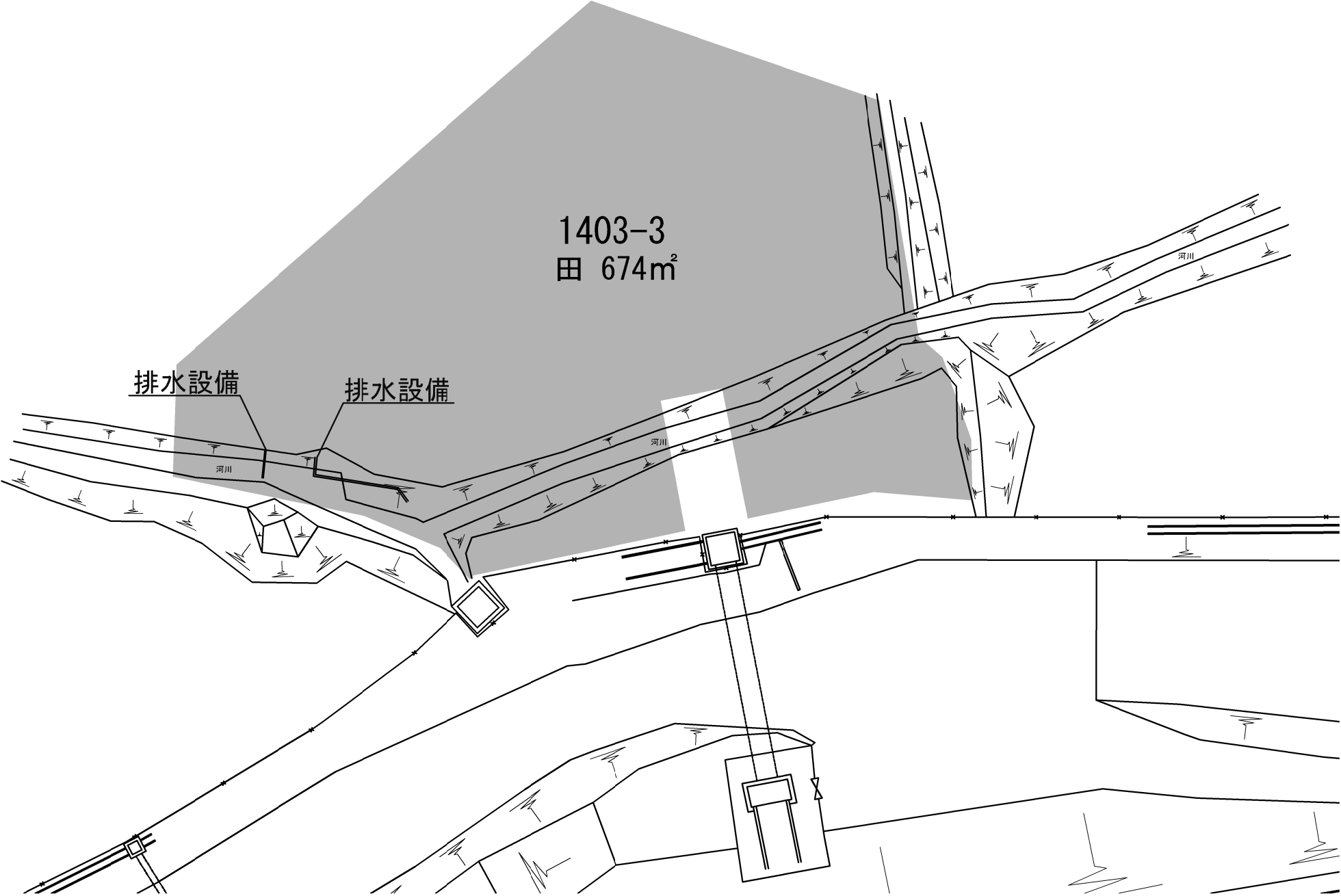

首都圏中央連絡自動車道 牛久阿見 I C ~ 阿見東 I C 間附帯工工事			
図面の種類	借地復旧詳細平面図(46)		
縮 尺	S=1:300	図面番号	/
設計会社名	株式会社 近代設計		
施工会社名			
事務所名	東日本高速道路株式会社 関東支社 つくば工 事 務 所		



■ : 借地範囲

No. 47 1403-2

首都圏中央連絡自動車道 牛久阿見 I C ～阿見東 I C 間附帯工工事			
図面の種類	借地復旧詳細平面図(47)		
縮 尺	S=1:100	図面番号	/
設計会社名	株式会社 近代設計		
施工会社名			
事務所名	東日本高速道路株式会社 関東支社 つくば工 事 務 所		

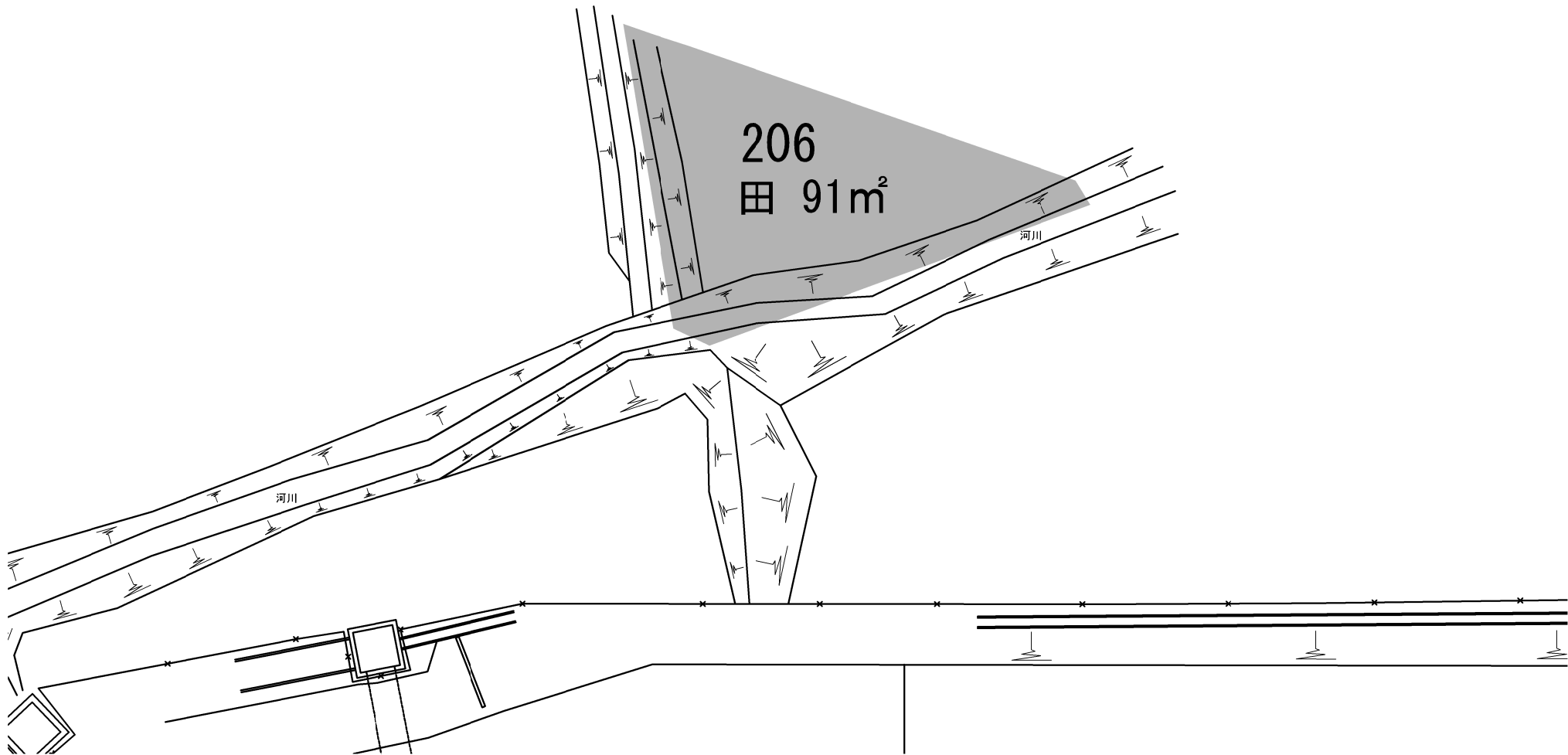



借地範囲

No. 48 1403-3

首都圏中央連絡自動車道 牛久阿見 I C～阿見東 I C間附帯工工事			
図面の種類	借地復旧詳細平面図(48)		
縮 尺	S=1:250	図面番号	/
設計会社名	株式会社 近代設計		
施工会社名			
事務所名	東日本高速道路株式会社 関東支社 つくば工 事 務 所		

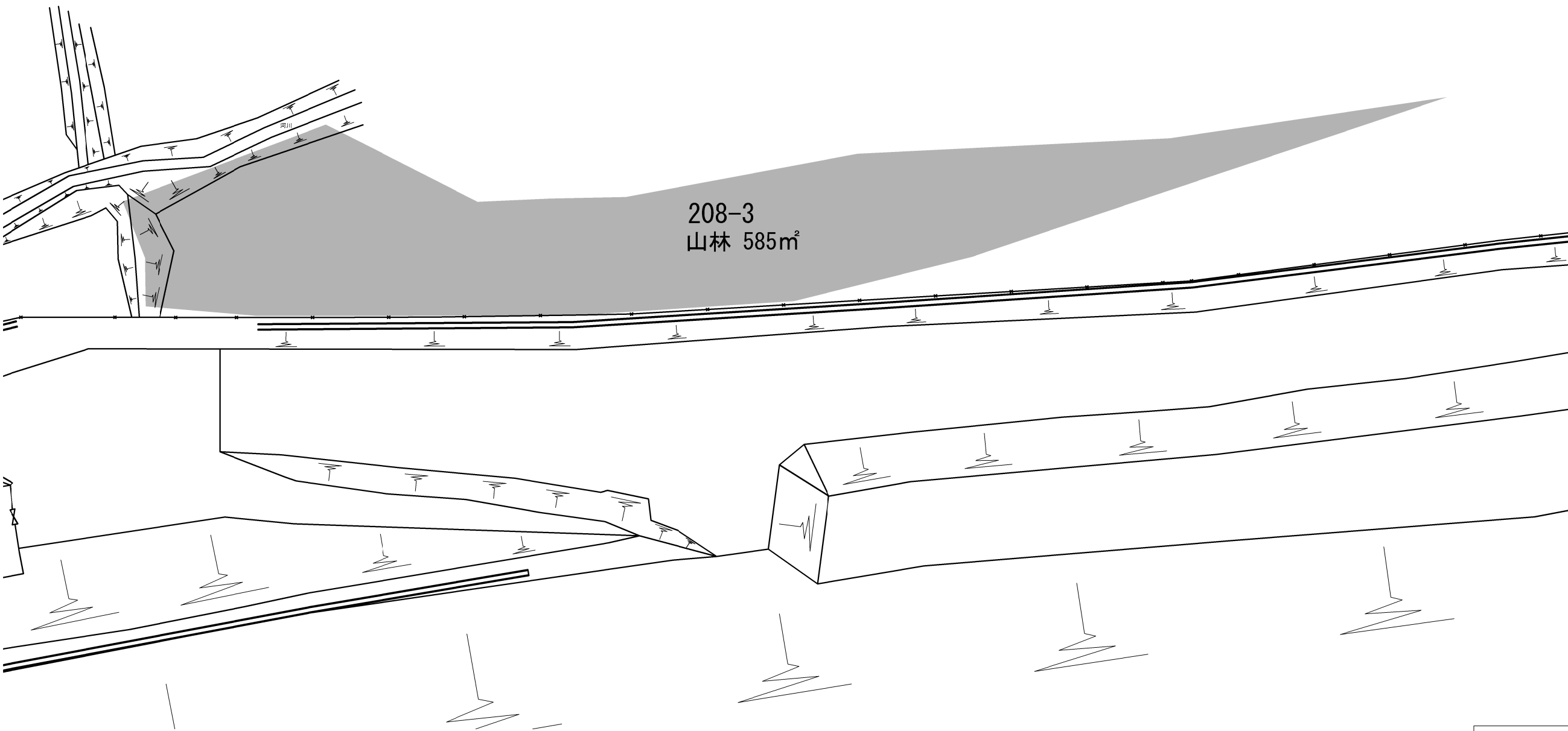





：借地範囲

No. 49 206

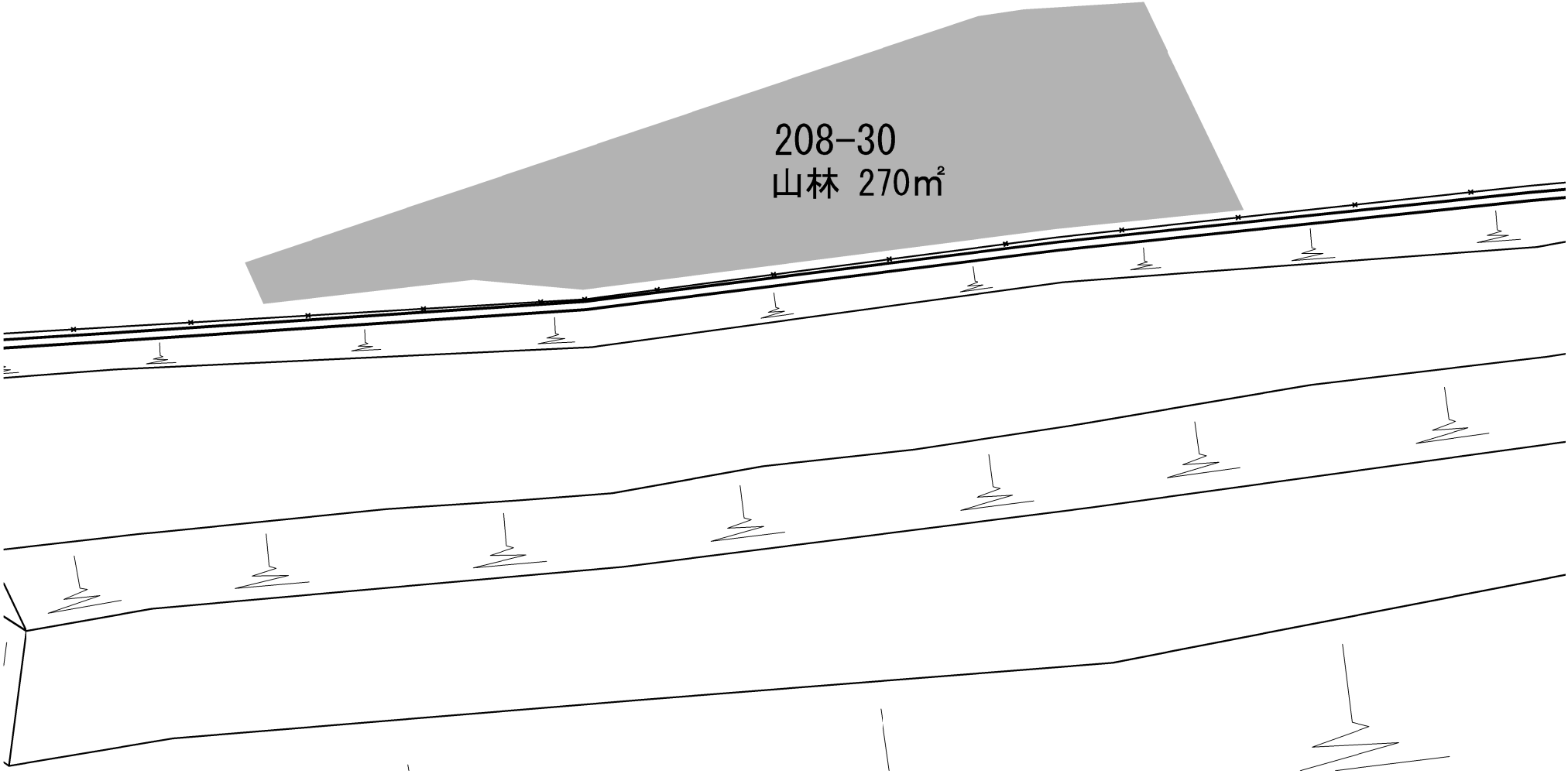
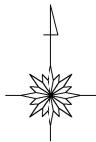
首都圏中央連絡自動車道 牛久阿見 I C ～阿見東 I C 間附帯工工事			
図面の種類	借地復旧詳細平面図(49)		
縮 尺	S=1:200	図面番号	/
設計会社名	株式会社 近代設計		
施工会社名			
事務所名	東日本高速道路株式会社 関東支社 つくば工 事 務 所		



：借地範囲

No. 50 208-3

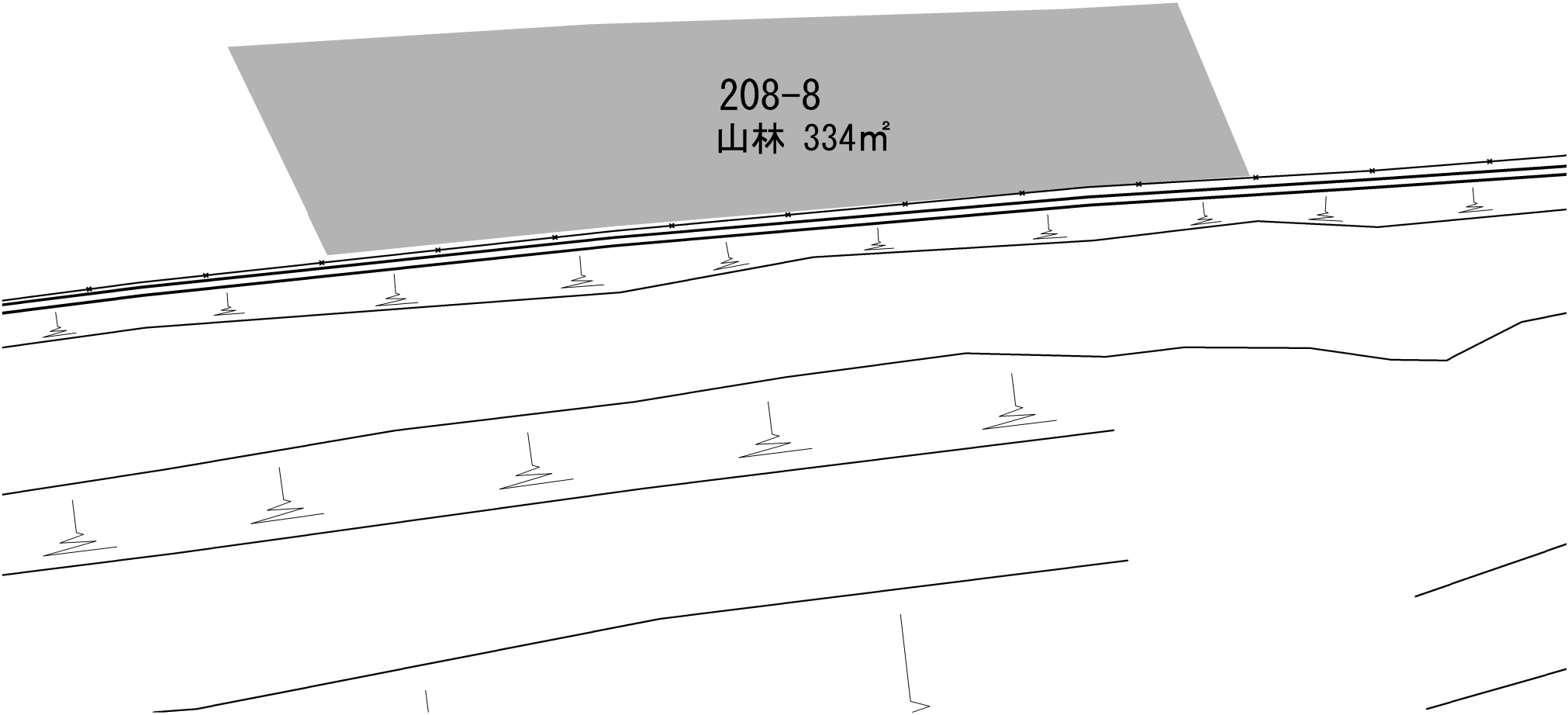

首都圏中央連絡自動車道 牛久阿見 I C～阿見東 I C間附帯工工事			
図面の種類	借地復旧詳細平面図(50)		
縮 尺	S=1:300	図面番号	/
設計会社名	株式会社 近代設計		
施工会社名			
事務所名	東日本高速道路株式会社 関東支社 つくば工 事 務 所		



■ : 借地範囲

No. 51 208-30


首都圏中央連絡自動車道 牛久阿見 I C ~ 阿見東 I C 間附帯工工事			
図面の種類	借地復旧詳細平面図(51)		
縮 尺	S=1:250	図面番号	/
設計会社名	株式会社 近代設計		
施工会社名			
事務所名	東日本高速道路株式会社 関東支社 つくば工 事 務 所		



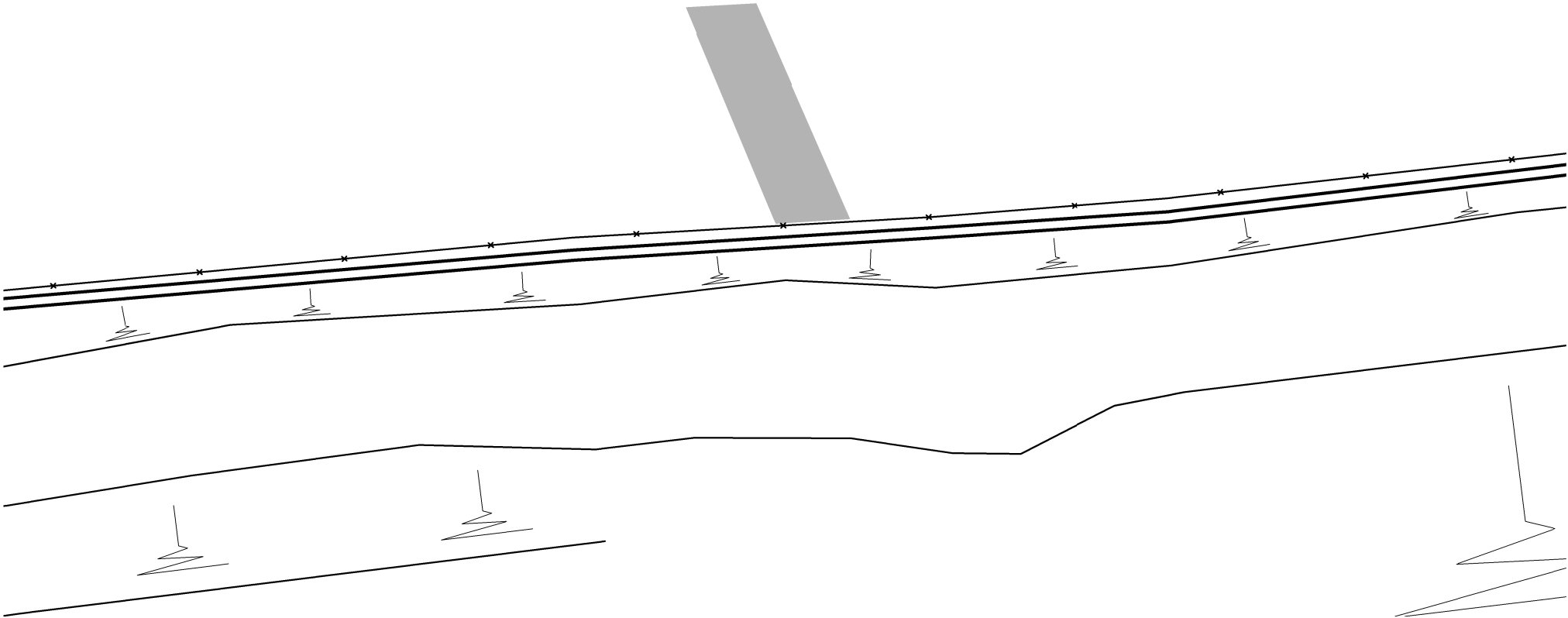
■ : 借地範囲

No. 52 208-8

首都圏中央連絡自動車道 牛久阿見 I C ~ 阿見東 I C 間附帯工工事			
図面の種類	借地復旧詳細平面図(52)		
縮 尺	S=1:250	図面番号	/
設計会社名	株式会社 近代設計		
施工会社名			
事務所名	東日本高速道路株式会社 関東支社 つくば 工 事 事 務 所		



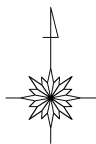
208-15  
雑種地 19m<sup>2</sup>



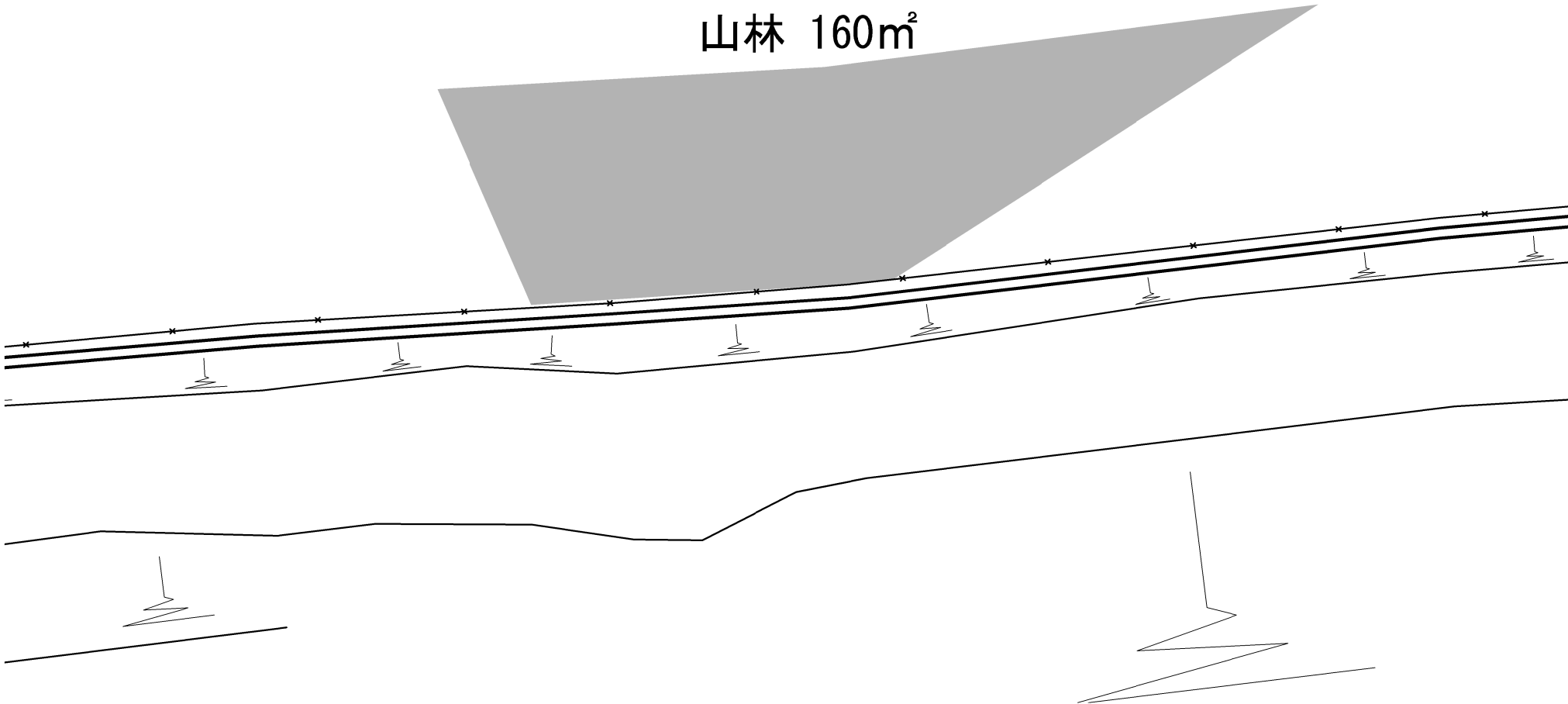
■ : 借地範囲

No. 53 208-15

首都圏中央連絡自動車道 牛久阿見 I C ～阿見東 I C 間附帯工事			
図面の種類	借地復旧詳細平面図(53)		
縮 尺	S=1:200	図面番号	/
設計会社名	株式会社 近代設計		
施工会社名			
事務所名	東日本高速道路株式会社 関東支社 つくば工 事 務 所		



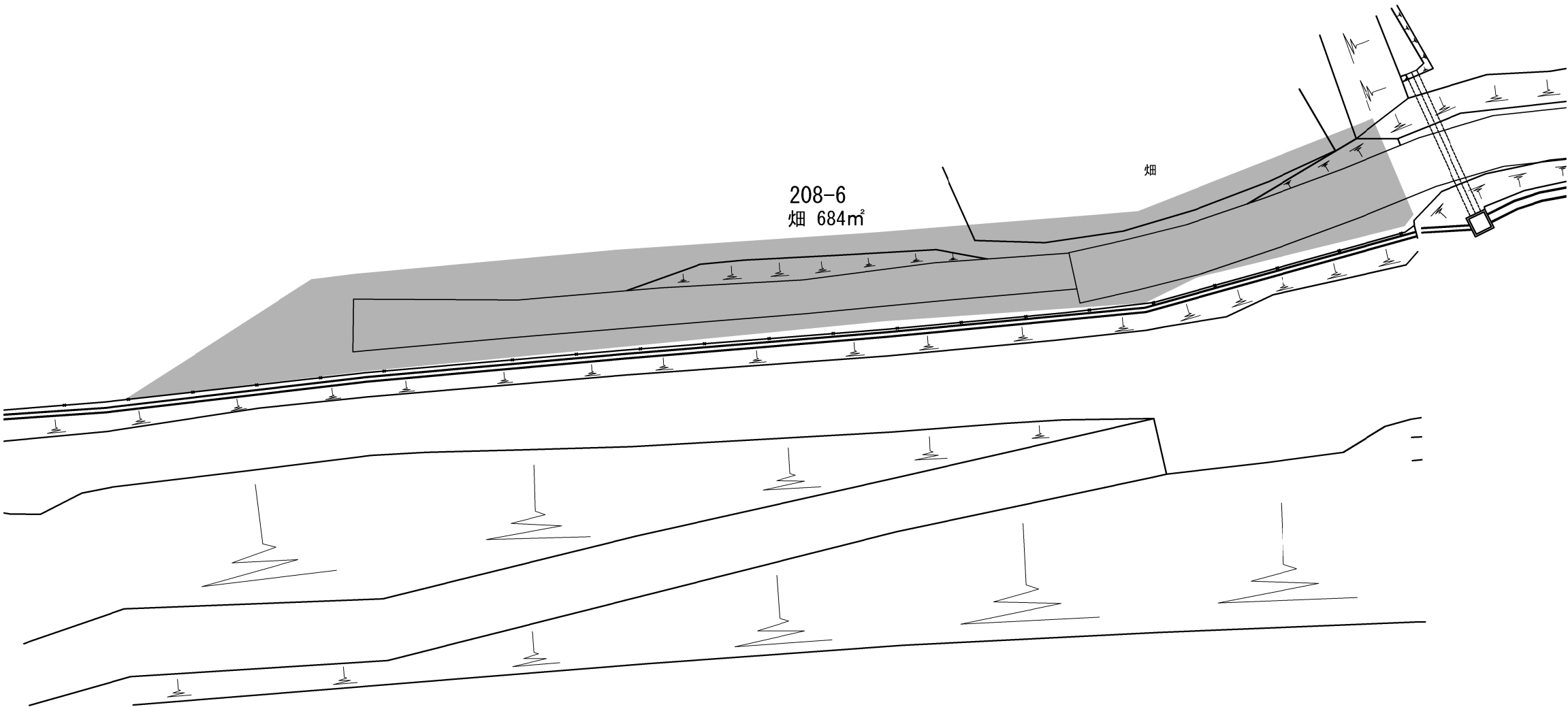
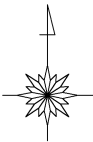
208-1  
山林 160m<sup>2</sup>



：借地範囲

No. 54 208-1

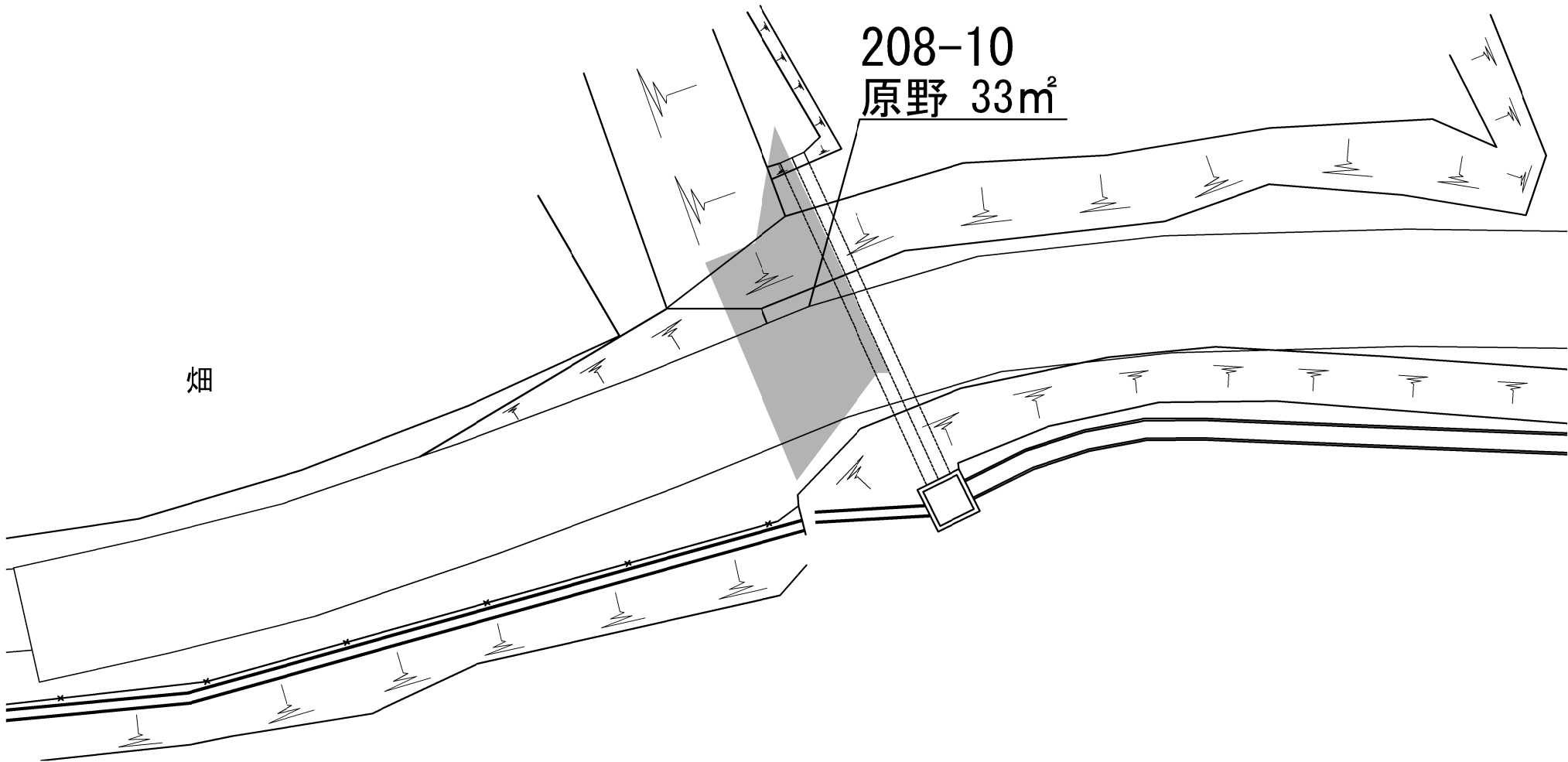

首都圏中央連絡自動車道 牛久阿見 I C～阿見東 I C間附帯工工事			
図面の種類	借地復旧詳細平面図(54)		
縮 尺	S=1:200	図面番号	/
設計会社名	株式会社 近代設計		
施工会社名			
事務所名	東日本高速道路株式会社 関東支社 つくば工 事 務 所		



■ : 借地範囲

No. 55 208-6

首都圏中央連絡自動車道 牛久阿見 I C ~ 阿見東 I C 間附帯工工事			
図面の種類	借地復旧詳細平面図(55)		
縮 尺	S=1:400	図面番号	
設計会社名	株式会社 近代設計		
施工会社名			
事務所名	東日本高速道路株式会社 関東支社 つくば工事務所		

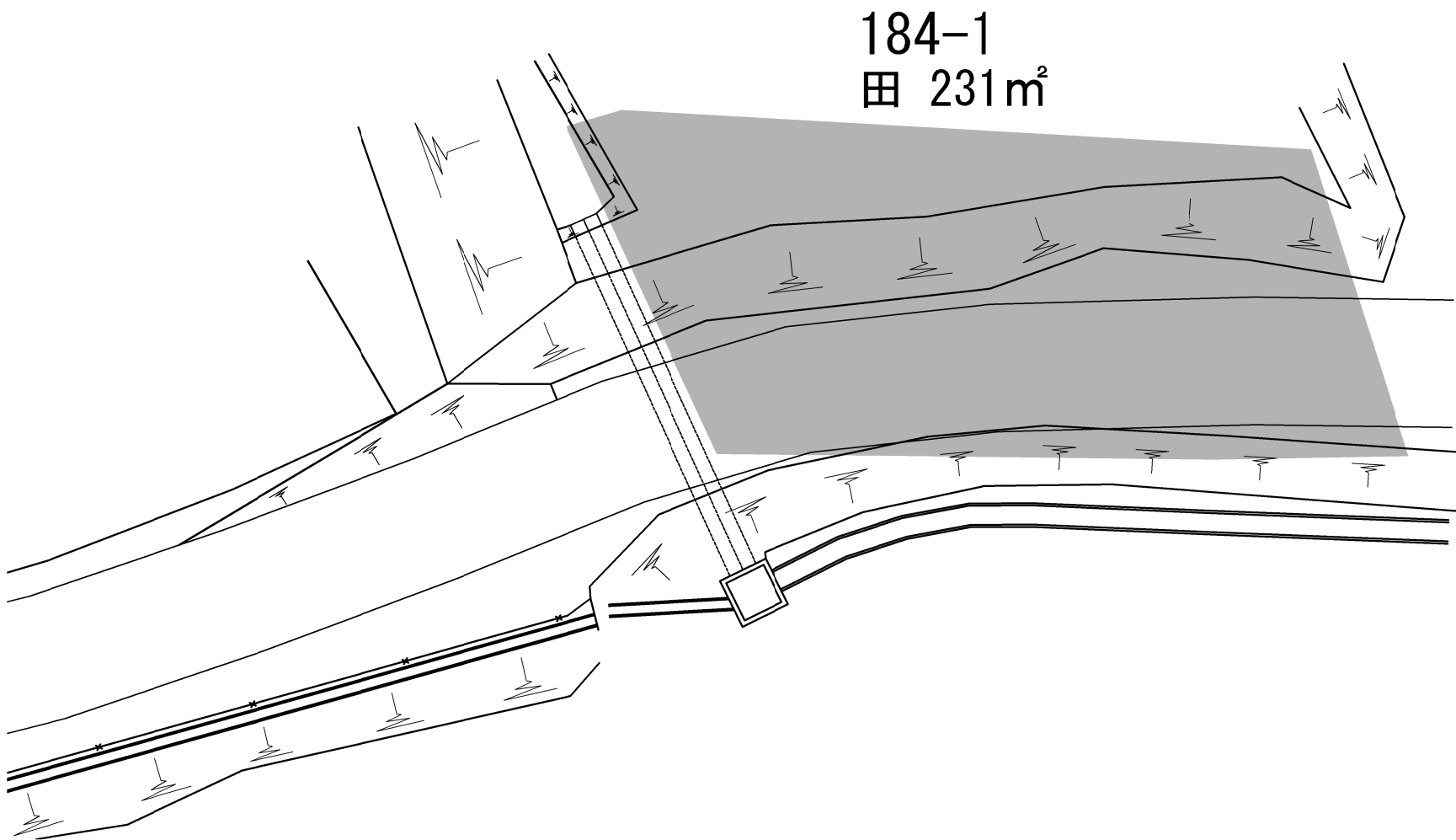



■ : 借地範囲

No. 56 208-10

首都圏中央連絡自動車道 牛久阿見 I C ~ 阿見東 I C 間附帯工工事			
図面の種類	借地復旧詳細平面図(56)		
縮 尺	S=1:200	図面番号	
設計会社名	株式会社 近代設計		
施工会社名			
事務所名	東日本高速道路株式会社 関東支社 つくば工 事 務 所		

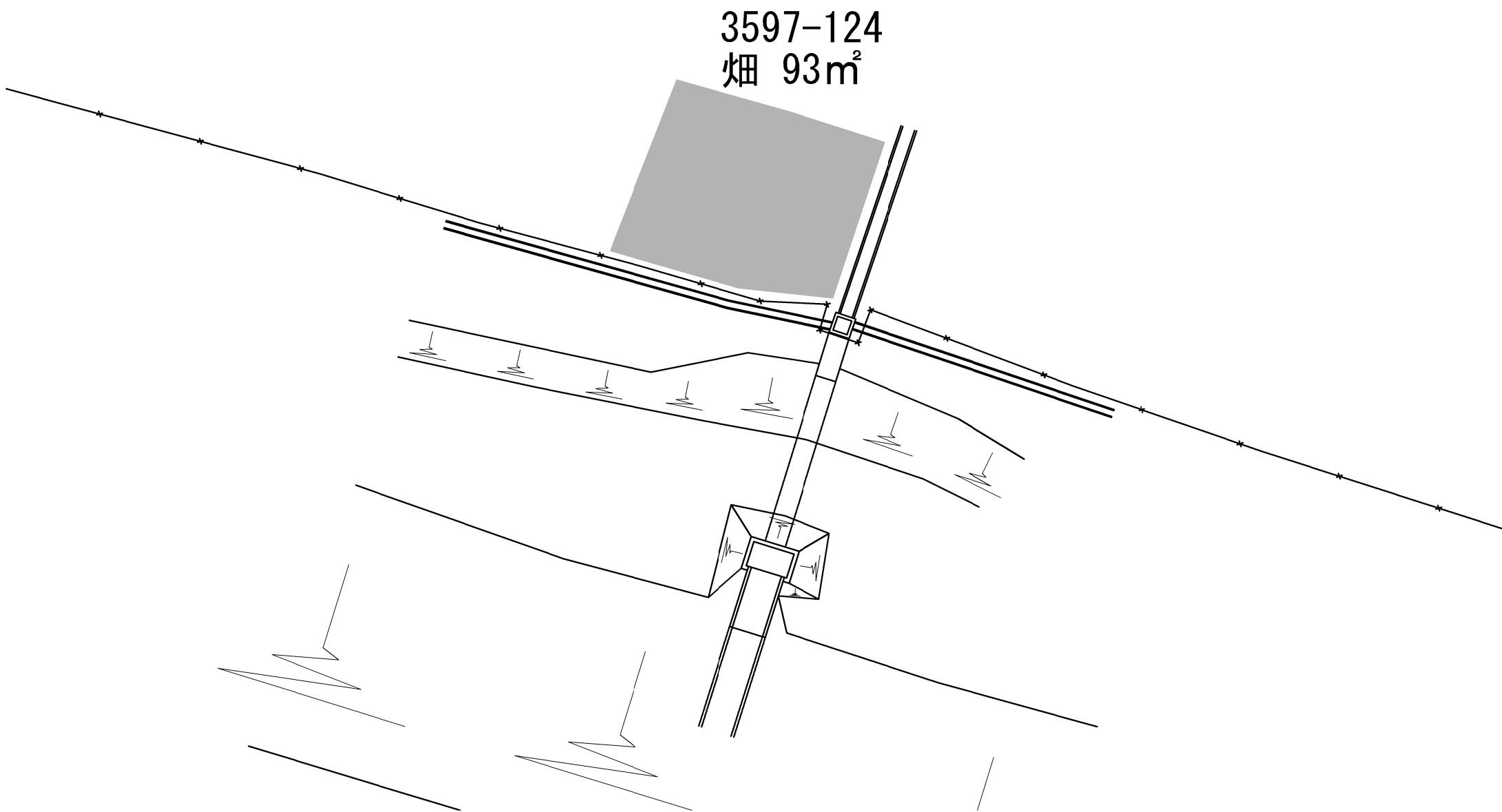
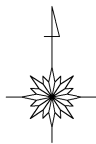




■ : 借地範囲

No. 57 184-1

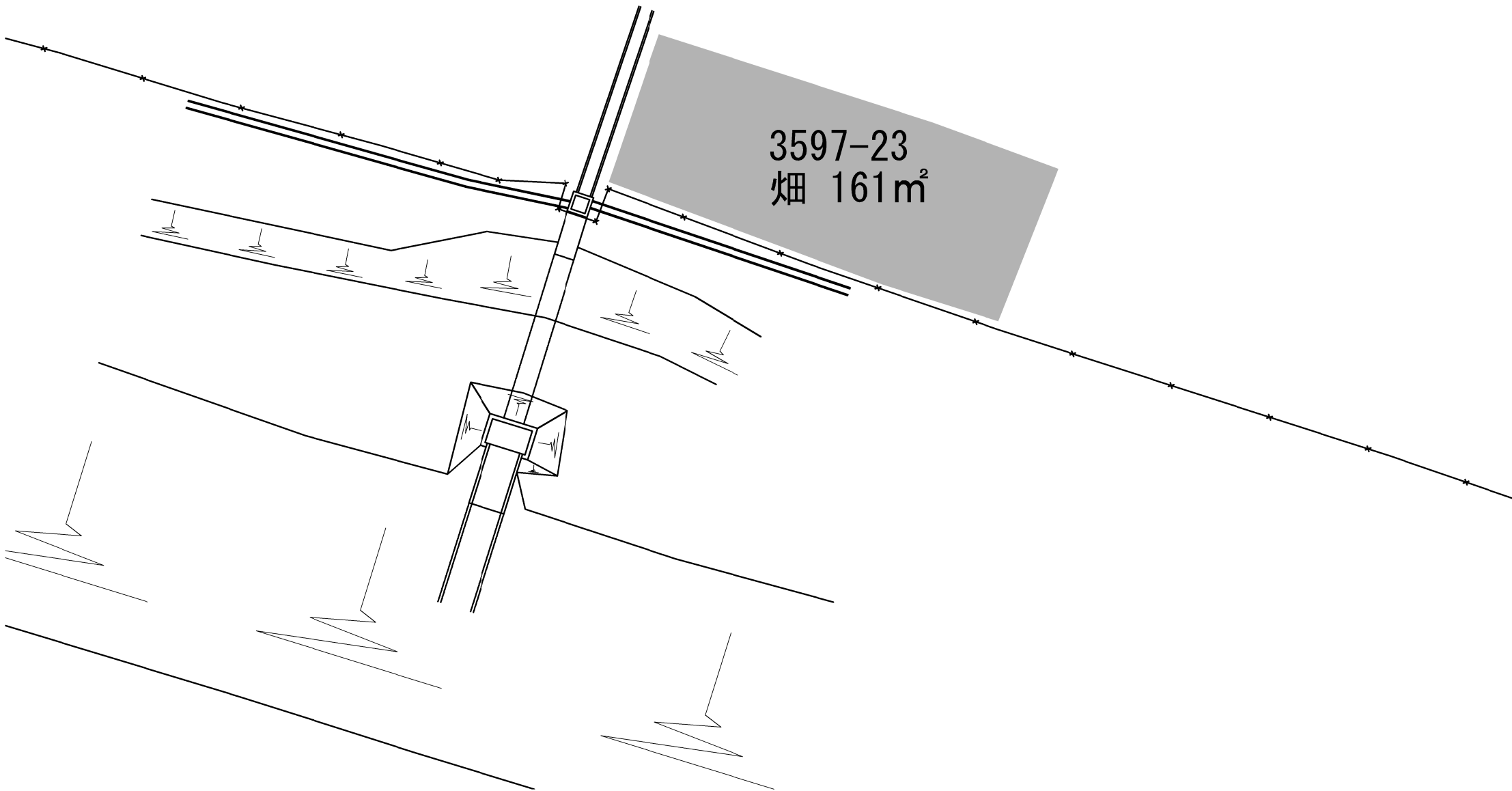
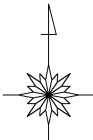
首都圏中央連絡自動車道 牛久阿見 I C～阿見東 I C間附帯工工事			
図面の種類	借地復旧詳細平面図(57)		
縮 尺	S=1:200	図面番号	
設計会社名	株式会社 近代設計		
施工会社名			
事務所名	東日本高速道路株式会社 関東支社 つくば工 事 務 所		



■ : 借地範囲

No. 59 3597-124

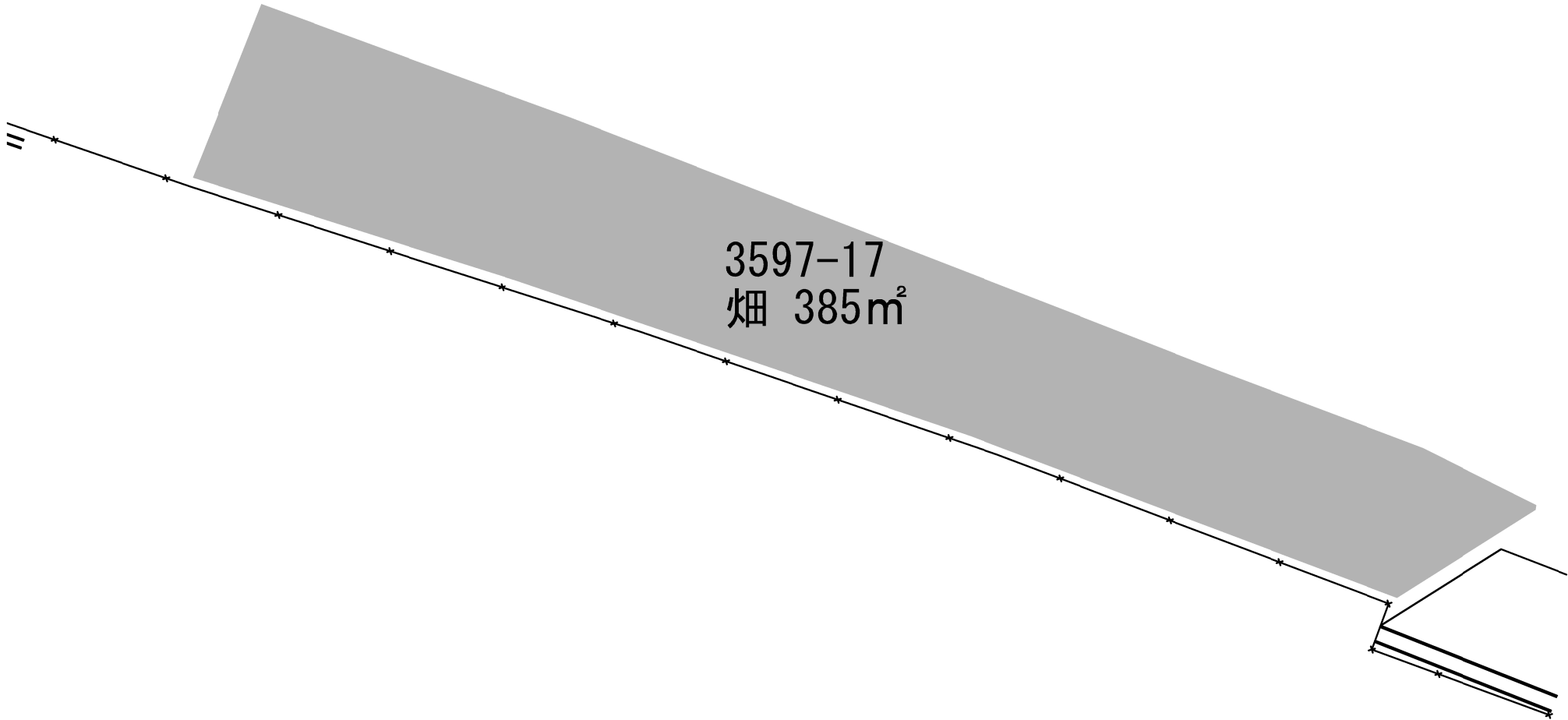

首都圏中央連絡自動車道 牛久阿見 I C～阿見東 I C間附帯工工事			
図面の種類	借地復旧詳細平面図(58)		
縮 尺	S=1:250	図面番号	/
設計会社名	株式会社 近代設計		
施工会社名			
事務所名	東日本高速道路株式会社 関東支社 つくば工 事 務 所		




■ : 借地範囲

No. 60 3597-23

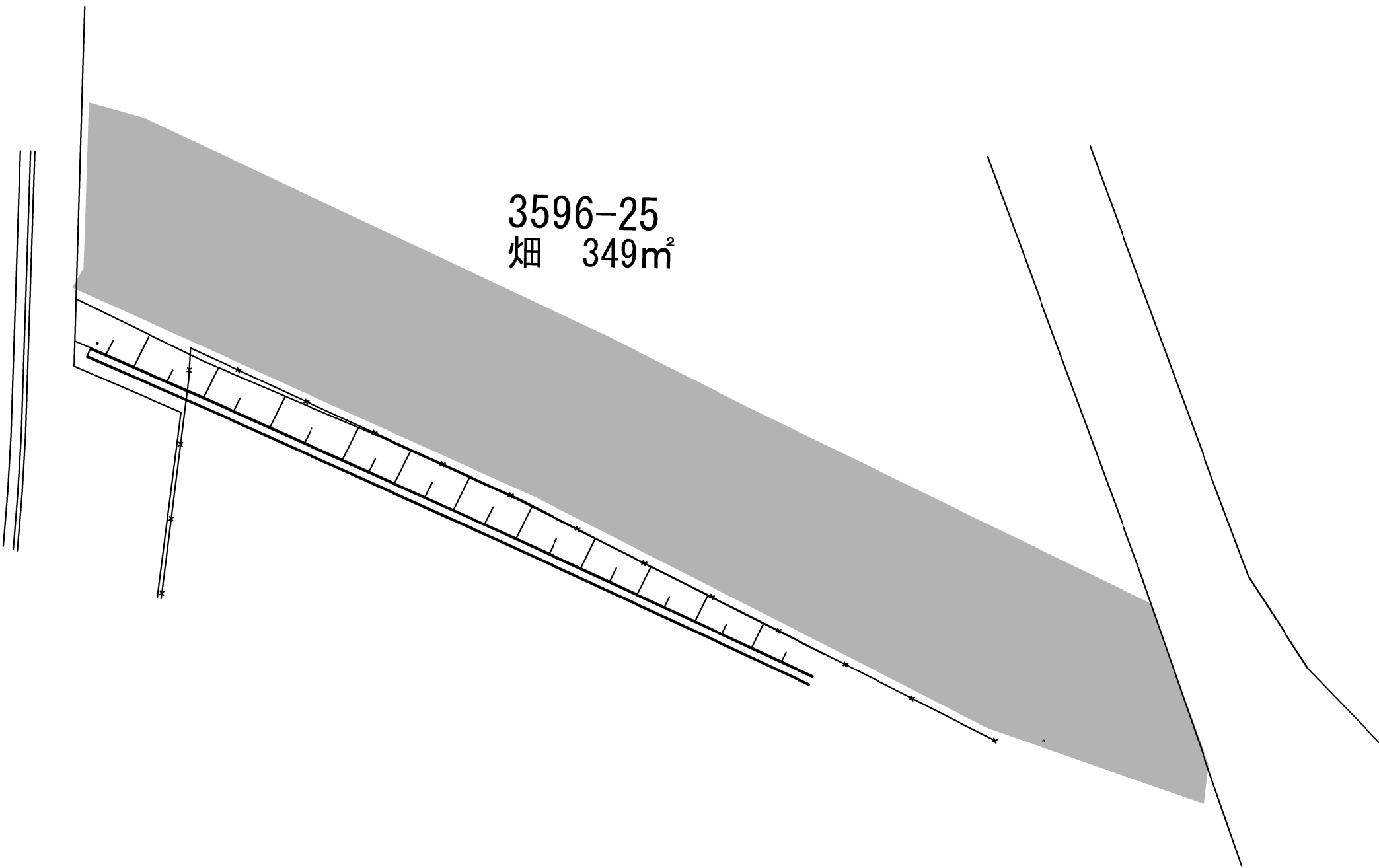

首都圏中央連絡自動車道 牛久阿見 I C ~ 阿見東 I C 間附帯工工事			
図面の種類	借地復旧詳細平面図(59)		
縮 尺	S=1:250	図面番号	/
設計会社名	株式会社 近代設計		
施工会社名			
事務所名	東日本高速道路株式会社 関東支社 つくば工 事 務 所		



 :借地範囲

No. 61 3597-17

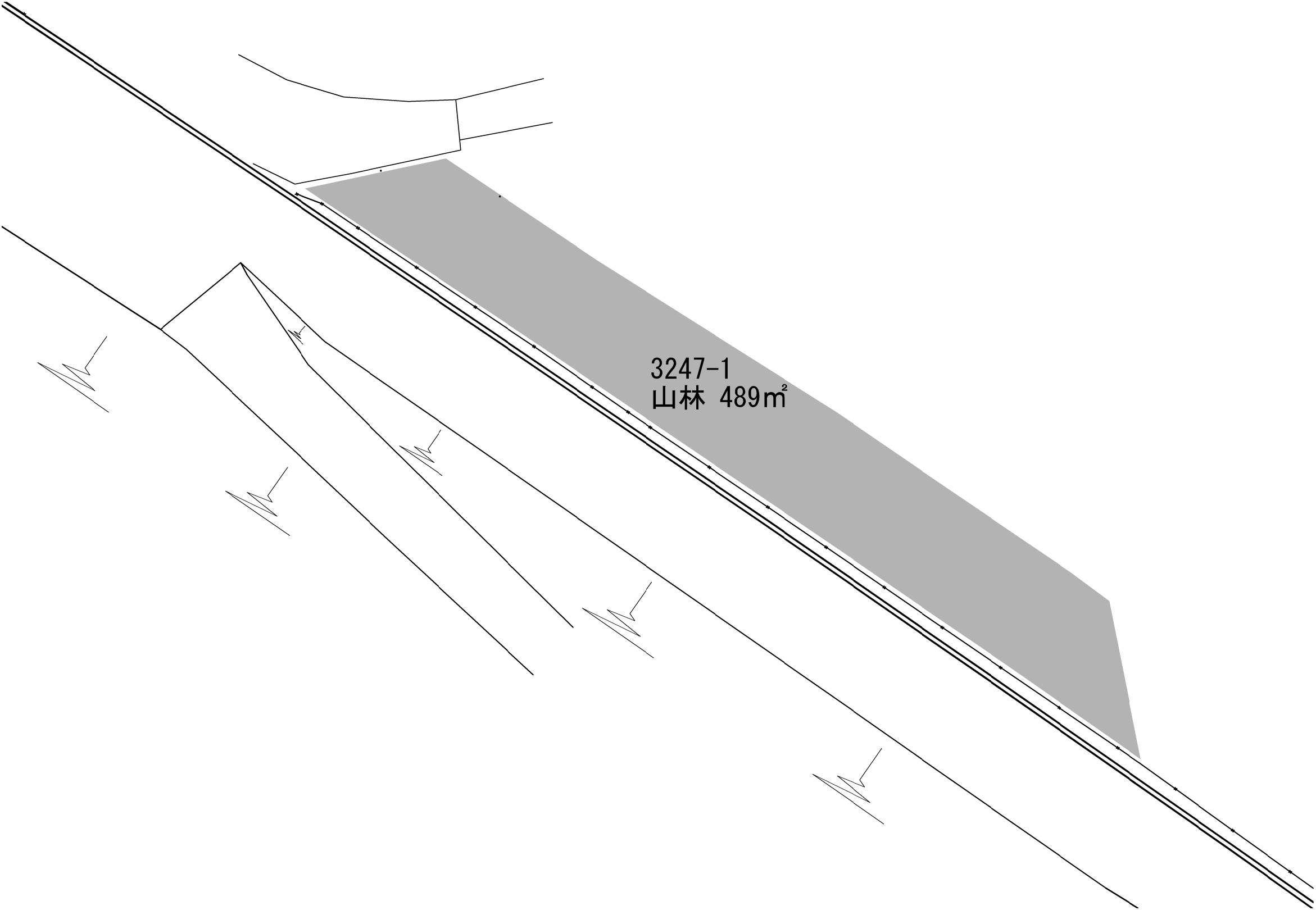

首都圏中央連絡自動車道 牛久阿見 I C～阿見東 I C間附帯工工事			
図面の種類	借地復旧詳細平面図(60)		
縮 尺	S=1:250	図面番号	/
設計会社名	株式会社 近代設計		
施工会社名			
事務所名	東日本高速道路株式会社 関東支社 つくば工 事 務 所		



■ : 借地範囲

No. 62 3596-25

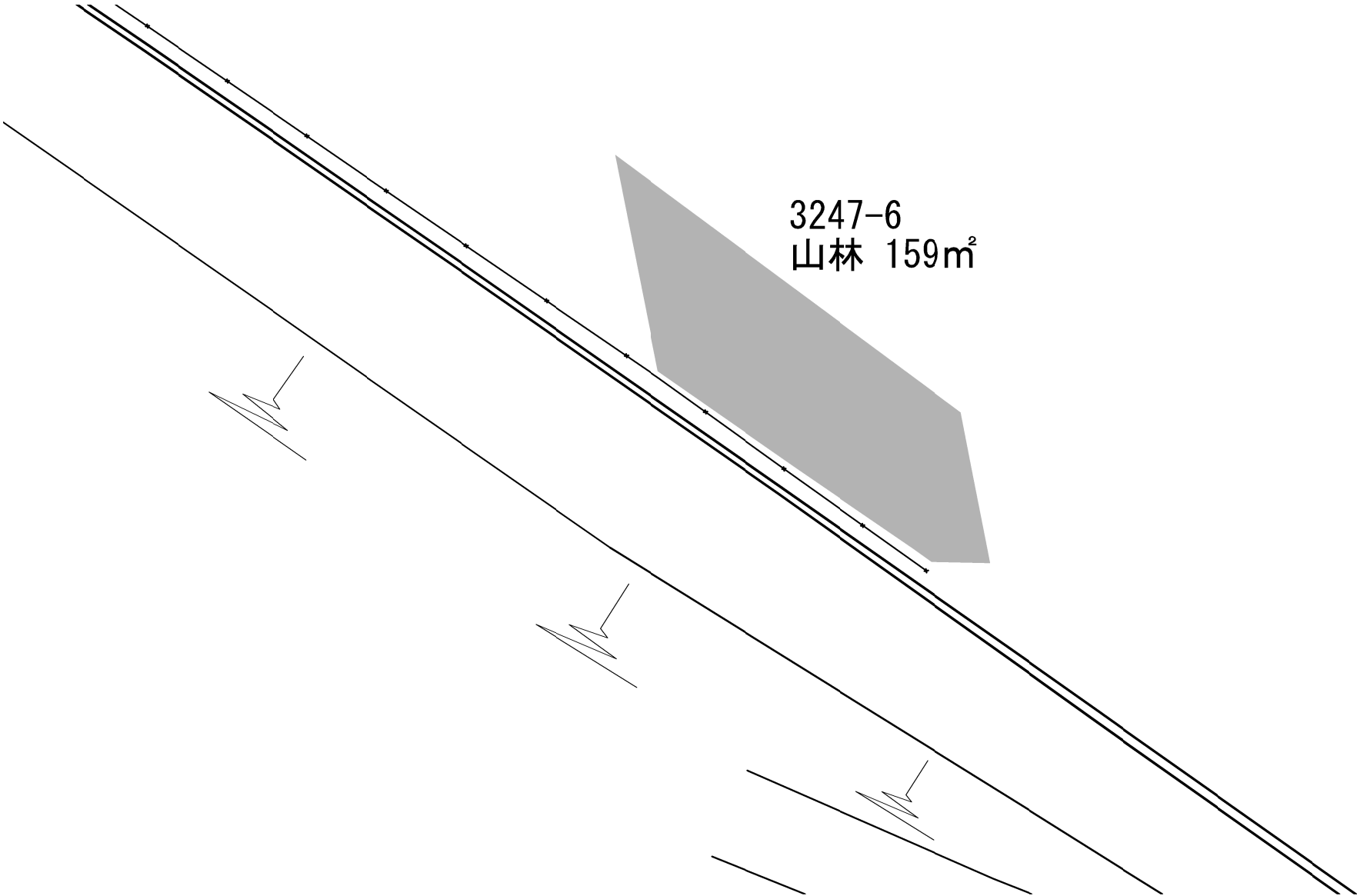
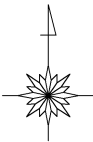
首都圏中央連絡自動車道 牛久阿見 I C～阿見東 I C間附帯工工事			
図面の種類	借地復旧詳細平面図(61)		
縮 尺	S=1:200	図面番号	/
設計会社名	株式会社 近代設計		
施工会社名			
事務所名	東日本高速道路株式会社 関東支社 つくば工 事 務 所		




■ : 借地範囲

No. 63 3247-1

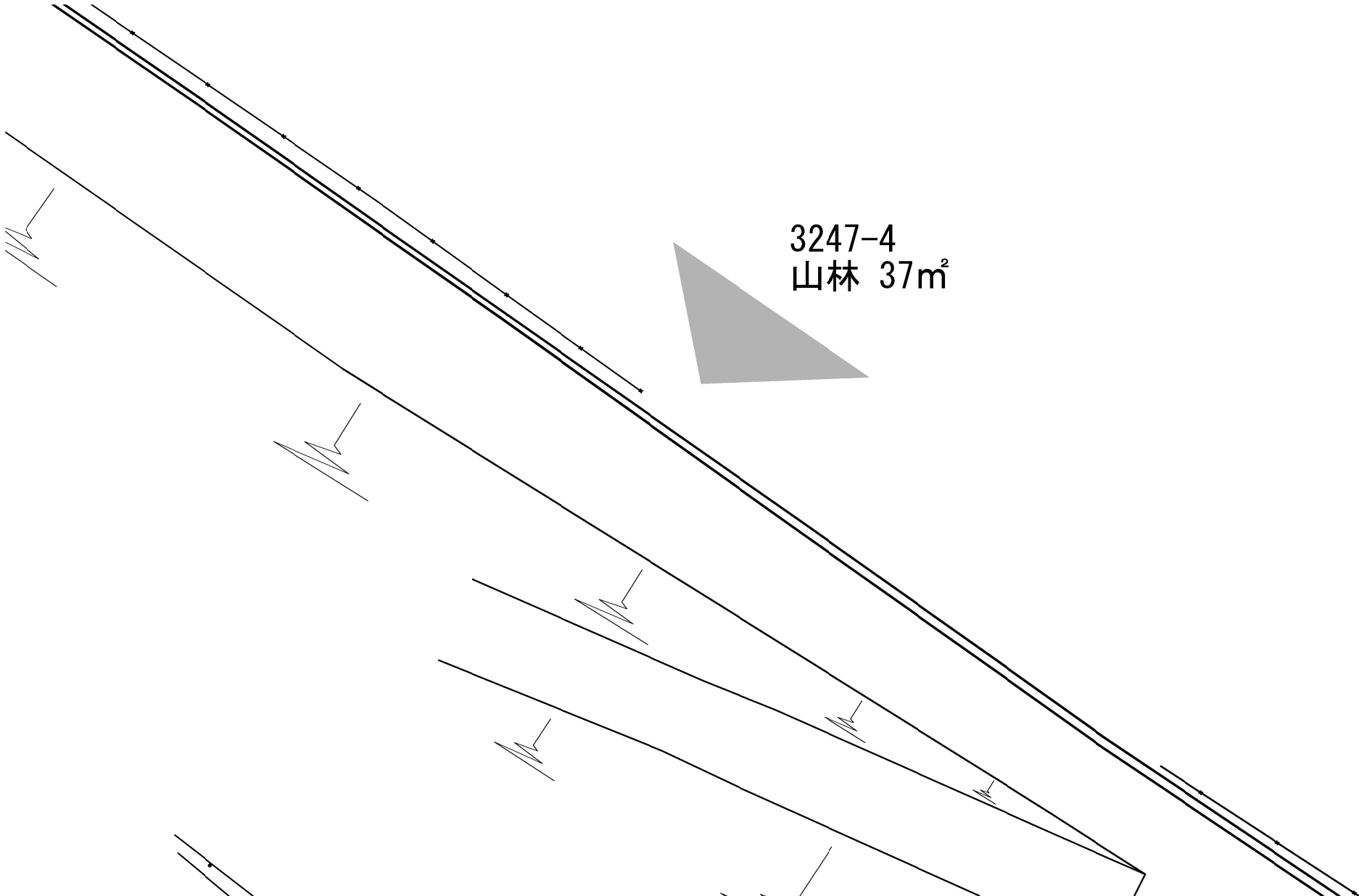

首都圏中央連絡自動車道 牛久阿見 I C ~ 阿見東 I C 間附帯工工事			
図面の種類	借地復旧詳細平面図(62)		
縮 尺	S=1:300	図面番号	/
設計会社名	株式会社 近代設計		
施工会社名			
事務所名	東日本高速道路株式会社 関東支社 つくば工 事 務 所		




 : 借地範囲

No. 64 3247-6

首都圏中央連絡自動車道 牛久阿見 I C～阿見東 I C間附帯工工事			
図面の種類	借地復旧詳細平面図(63)		
縮 尺	S=1:300	図面番号	/
設計会社名	株式会社 近代設計		
施工会社名			
事務所名	東日本高速道路株式会社 関東支社 つくば工 事 務 所		

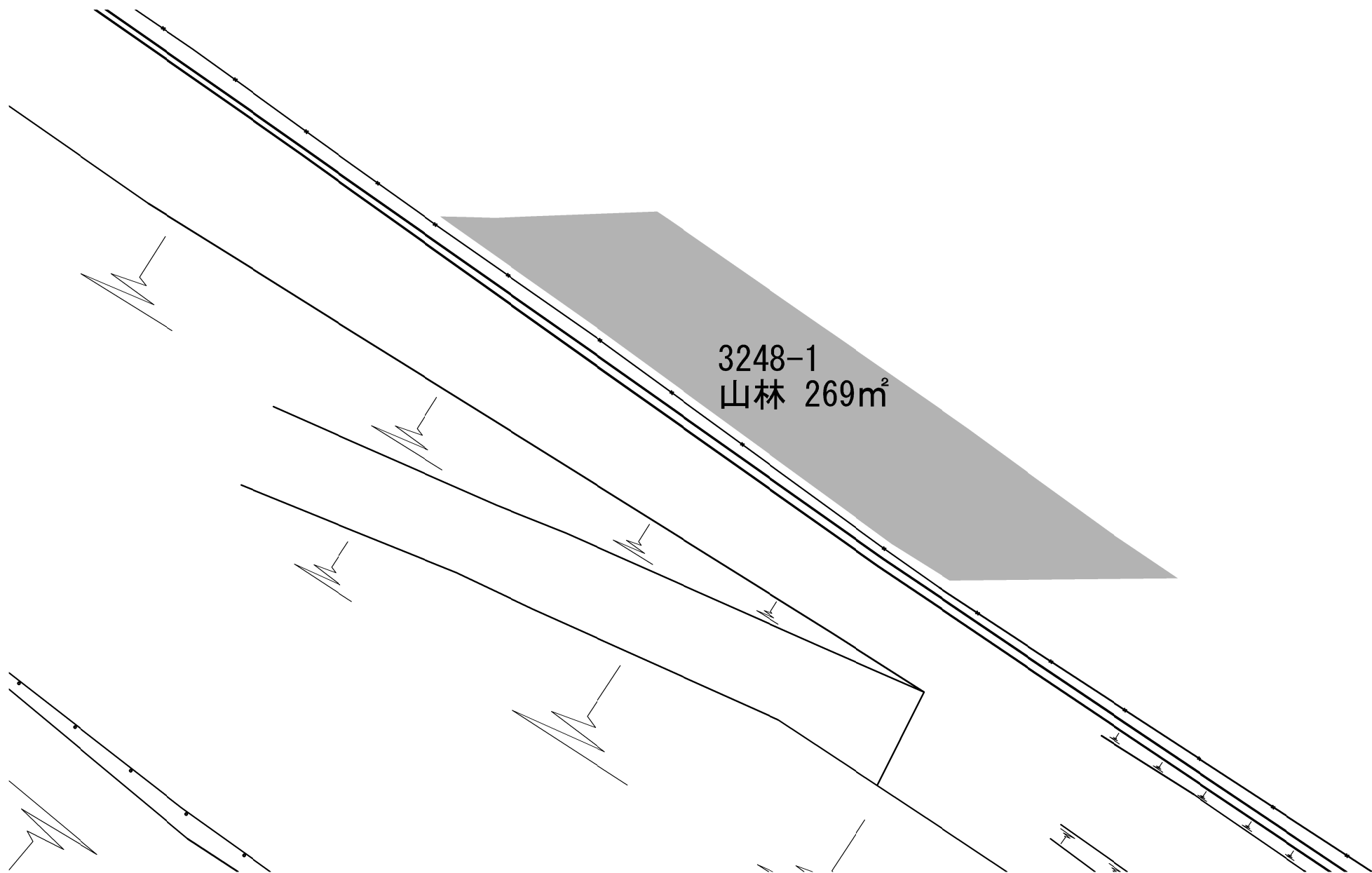



 : 借地範囲

No. 65 3247-4

首都圏中央連絡自動車道 牛久阿見 I C ~ 阿見東 I C 間附帯工工事			
図面の種類	借地復旧詳細平面図(64)		
縮 尺	S=1:300	図面番号	/
設計会社名	株式会社 近代設計		
施工会社名			
事務所名	東日本高速道路株式会社 関東支社 つくば工 事 務 所		

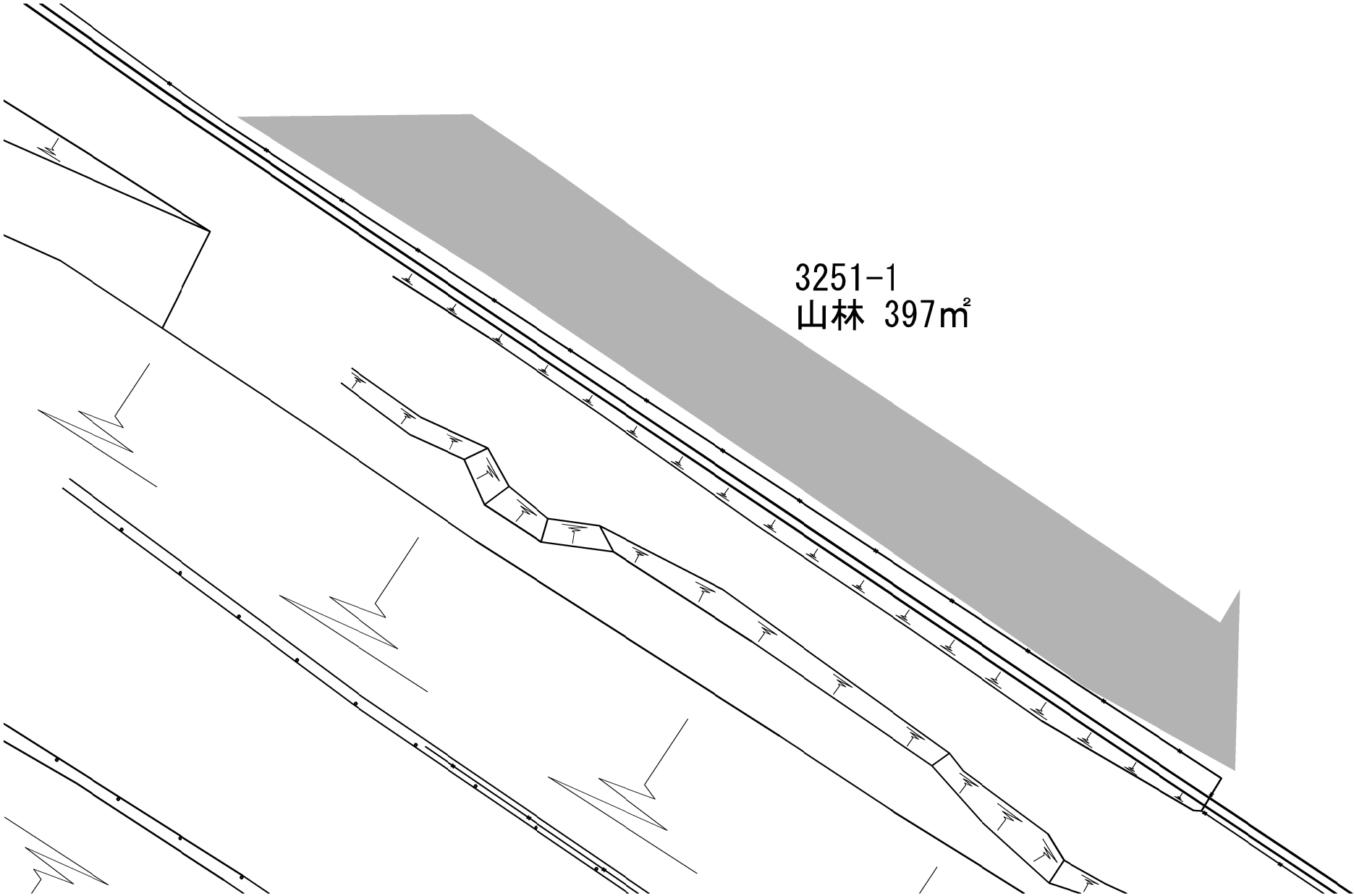
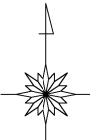




■ : 借地範囲

No. 66 3248-1

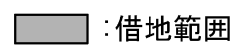
首都圏中央連絡自動車道 牛久阿見 I C～阿見東 I C間附帯工工事			
図面の種類	借地復旧詳細平面図(65)		
縮 尺	S=1:300	図面番号	/
設計会社名	株式会社 近代設計		
施工会社名			
事務所名	東日本高速道路株式会社 関東支社 つくば工 事 務 所		



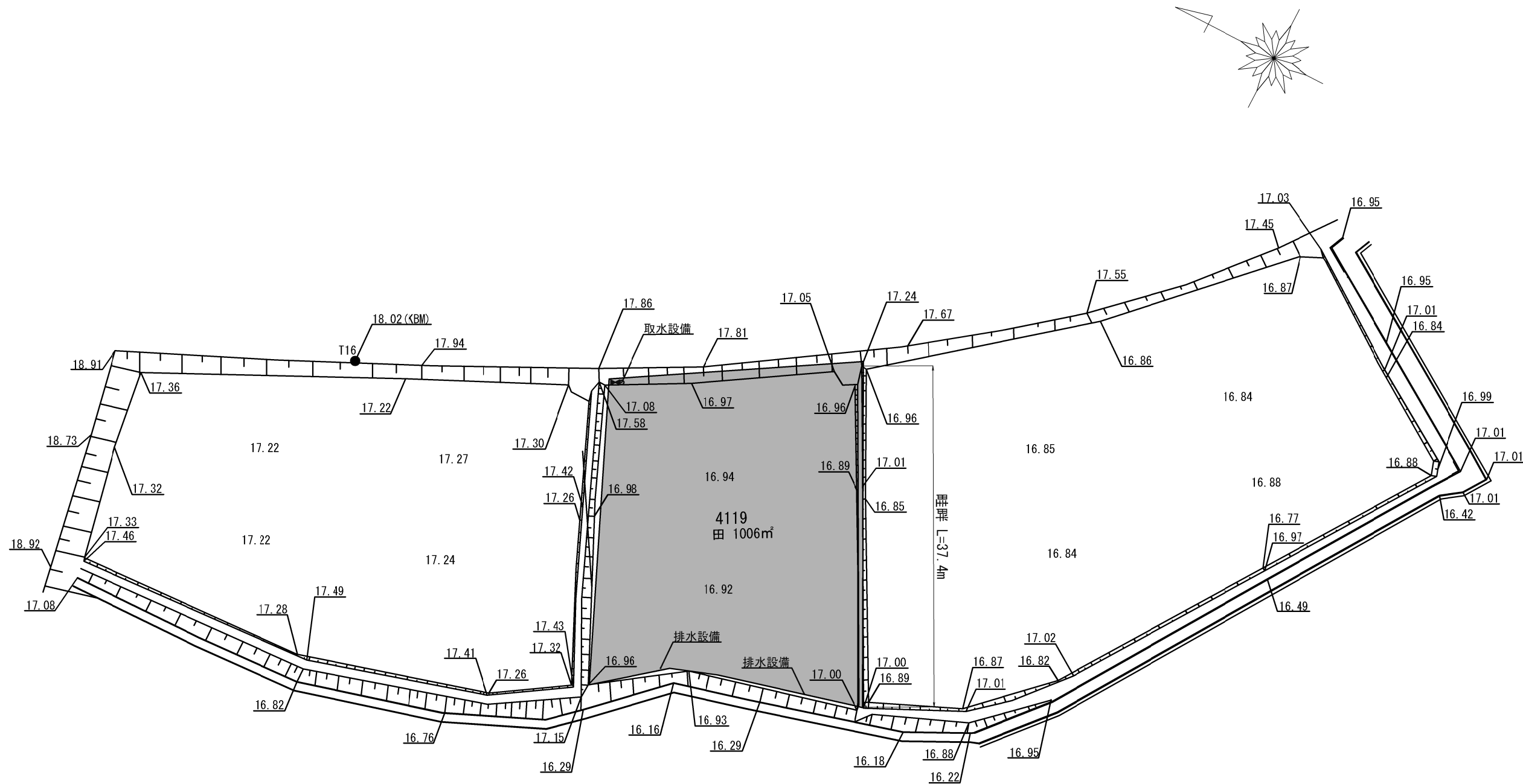
■ : 借地範囲

No. 67 3251-1

首都圏中央連絡自動車道 牛久阿見 I C～阿見東 I C間附帯工事			
図面の種類	借地復旧詳細平面図(66)		
縮 尺	S=1:300	図面番号	/
設計会社名	株式会社 近代設計		
施工会社名			
事務所名	東日本高速道路株式会社 関東支社 つくば工 事 務 所		



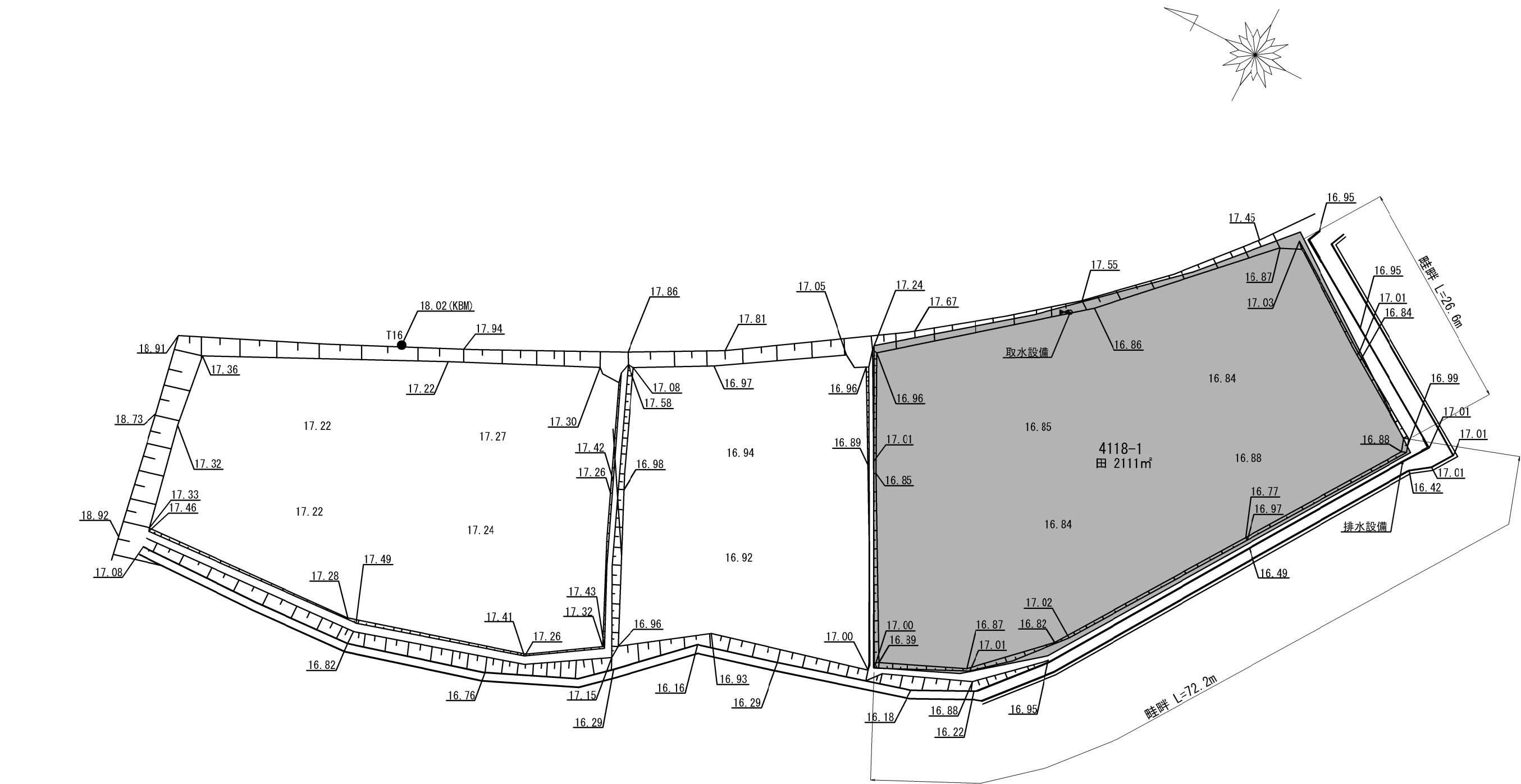
No. 72 4120-1			
首都圏中央連絡自動車道 牛久阿見 I C～阿見東 I C間附帯工事			
図面の種類	借地復旧詳細平面図(67)		
縮尺	S=1:500	図面番号	/
設計会社名	株式会社 近代設計		
施工会社名			
事務所名	東日本高速道路株式会社 関東支社 つくば工事事務所		



■ : 借地範囲

No. 73 4119

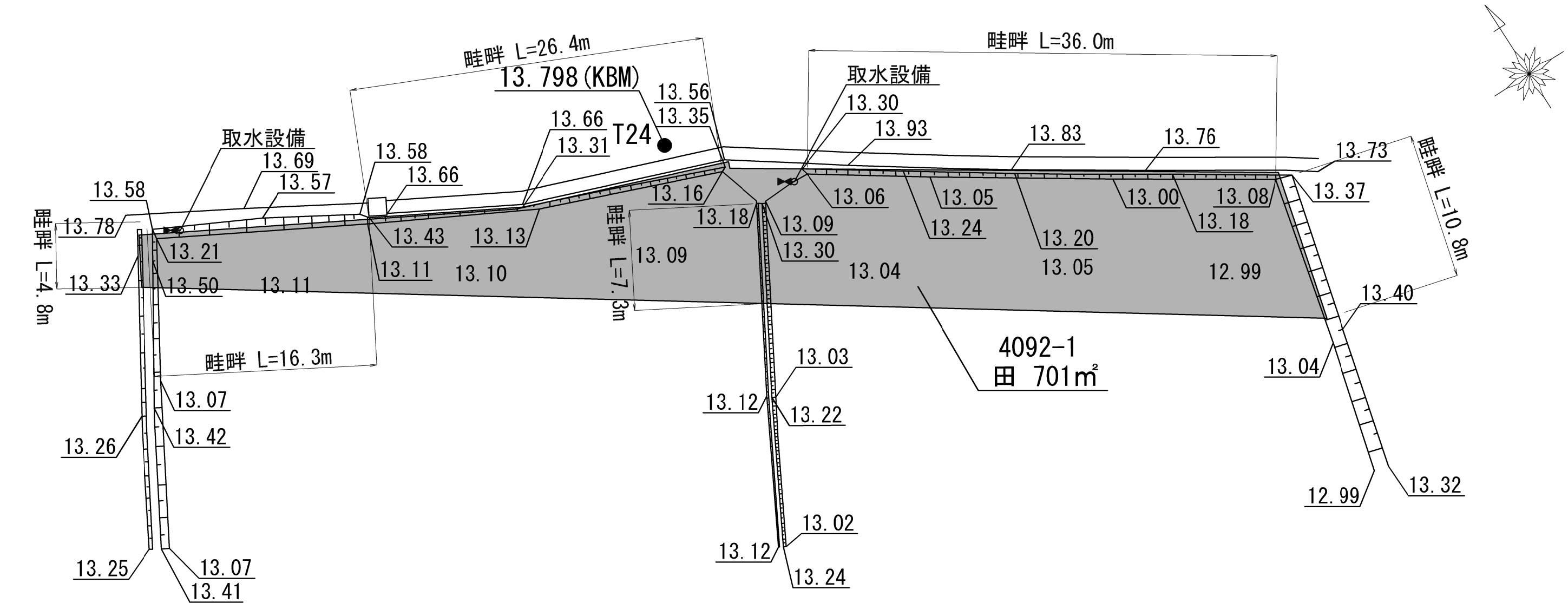
首都圏中央連絡自動車道 牛久阿見 I C ~ 阿見東 I C 間附帯工工事			
図面の種類	借地復旧詳細平面図(68)		
縮 尺	S=1:500	図面番号	/
設計会社名	株式会社 近代設計		
施工会社名			
事務所名	東日本高速道路株式会社 関東支社 つくば工 事 務 所		



: 借地範囲

No. 74 4118-1

首都圏中央連絡自動車道 牛久阿見 I C ~ 阿見東 I C 間附帯工工事			
図面の種類	借地復旧詳細平面図(69)		
縮 尺	S=1:500	図面番号	/
設計会社名	株式会社 近代設計		
施工会社名			
事務所名	東日本高速道路株式会社 関東支社 つくば工 事 務 所		


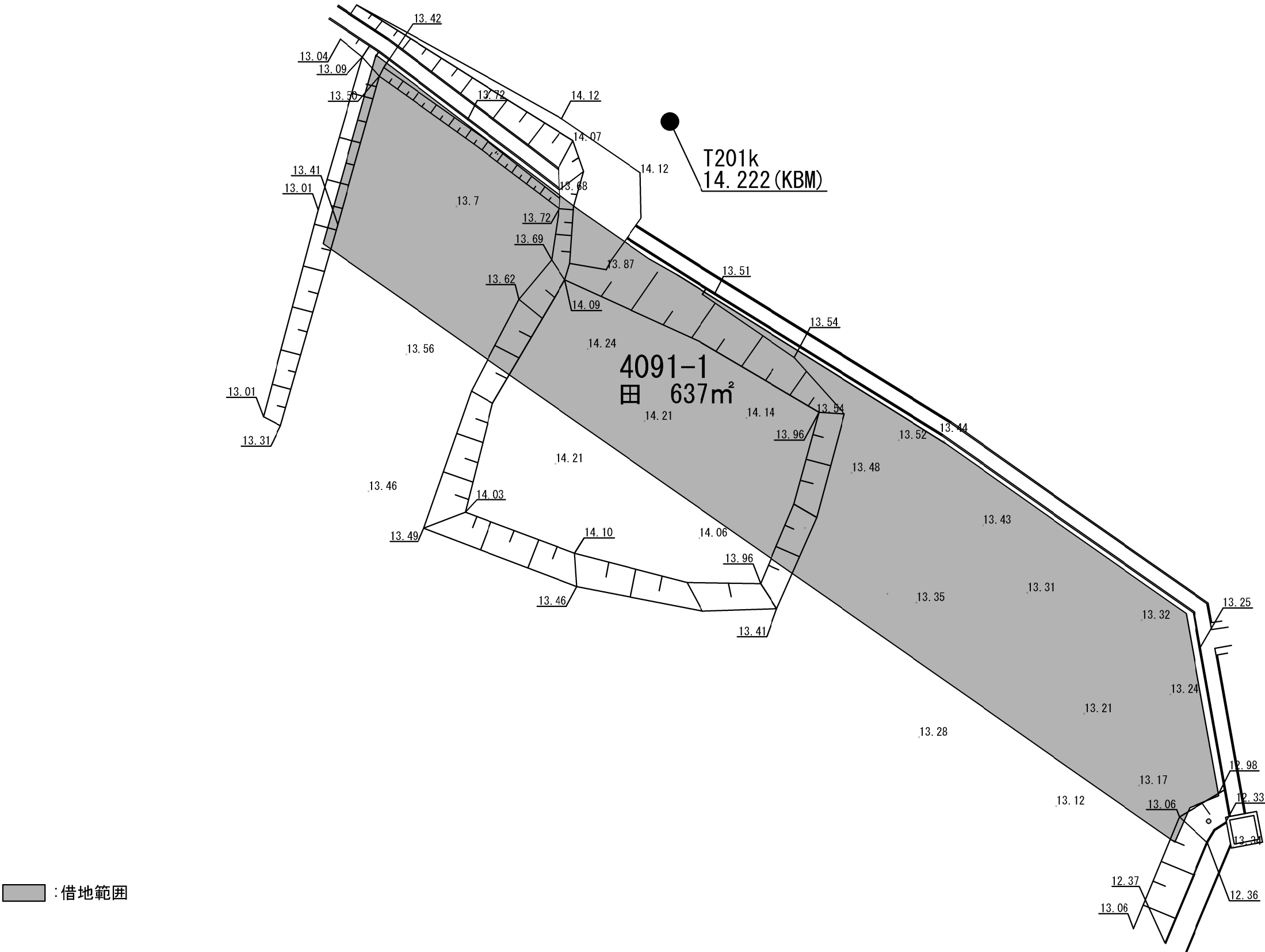


■ : 借地範囲

No. 82 4092-1

首都圏中央連絡自動車道 牛久阿見 I C ~ 阿見東 I C 間附帯工工事			
図面の種類	借地復旧詳細平面図(70)		
縮 尺	S=1:300	図面番号	
設計会社名	株式会社 近代設計		
施工会社名			
事務所名	東日本高速道路株式会社 関東支社 つくば工 事 務 所		

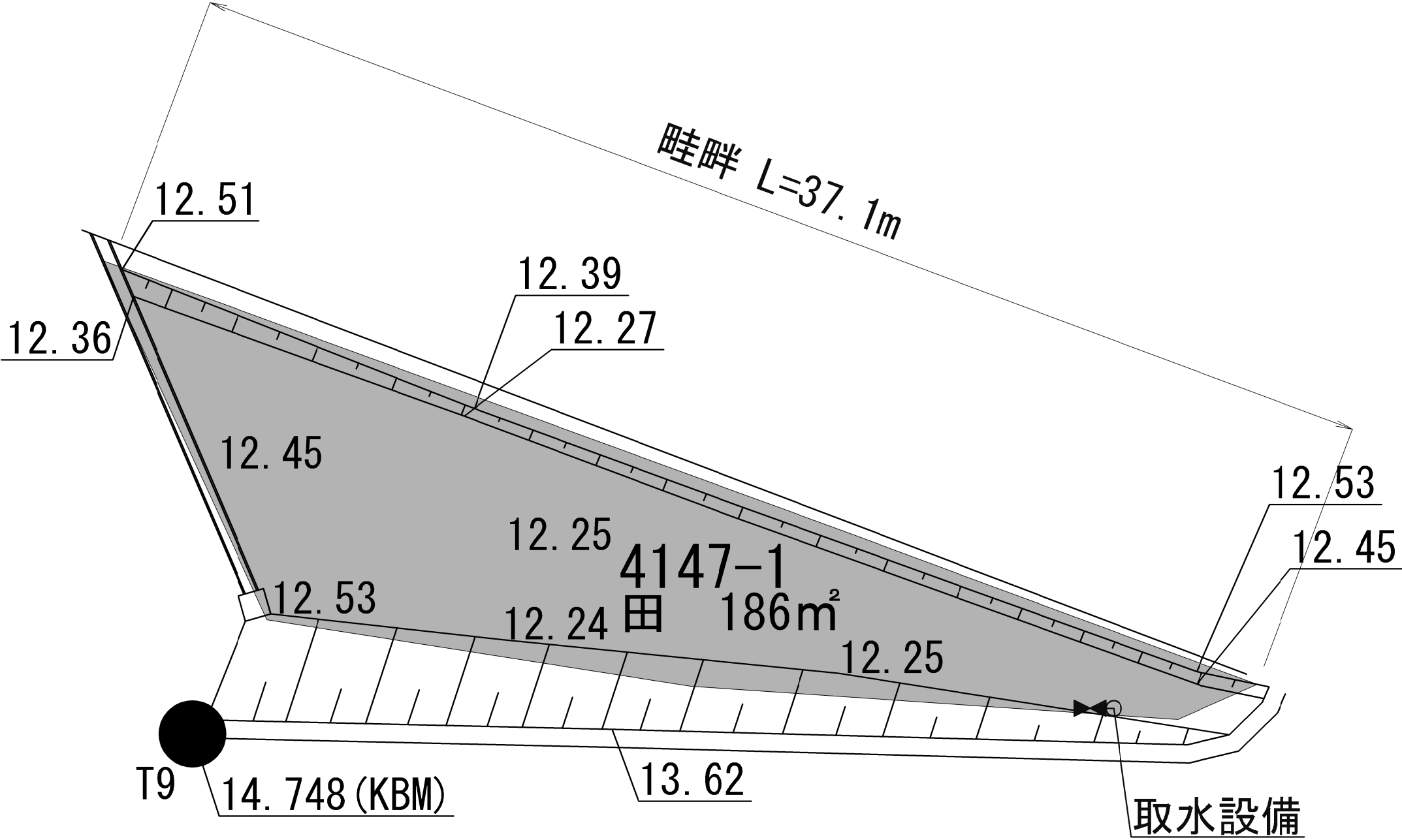

## 借地復旧詳細平面図(71) S=1:250



 : 借地範圍

No. 83 4091-1

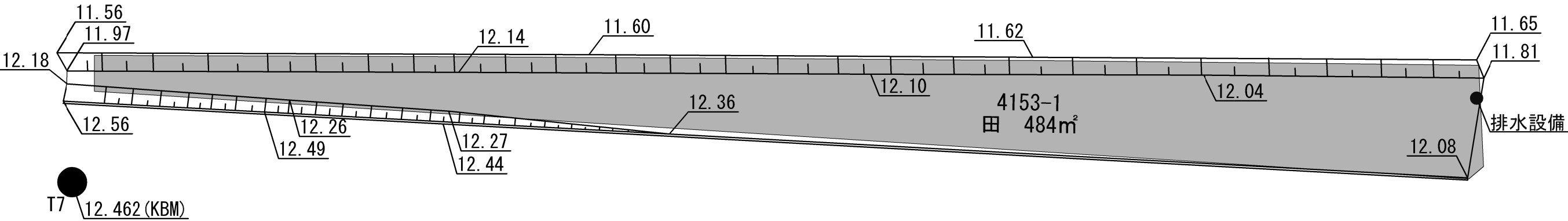

首都圏中央連絡自動車道 牛久阿見 I C～阿見東 I C間附帯工工事			
図面の種類	借地復旧詳細平面図(71)		
縮尺	S=1:250	図面番号	
設計会社名	株式会社 近代設計		
施工会社名			
事務所名	東日本高速道路株式会社 関東支社 つくば工務事務所		



No. 84 4147-1


首都圏中央連絡自動車道 牛久阿見 I C ~ 阿見東 I C 間附帯工工事			
図面の種類	借地復旧詳細平面図(72)		
縮 尺	S=1:150	図面番号	
設計会社名	株式会社 近代設計		
施工会社名			
事務所名	東日本高速道路株式会社 関東支社 つくば工 事 務 所		

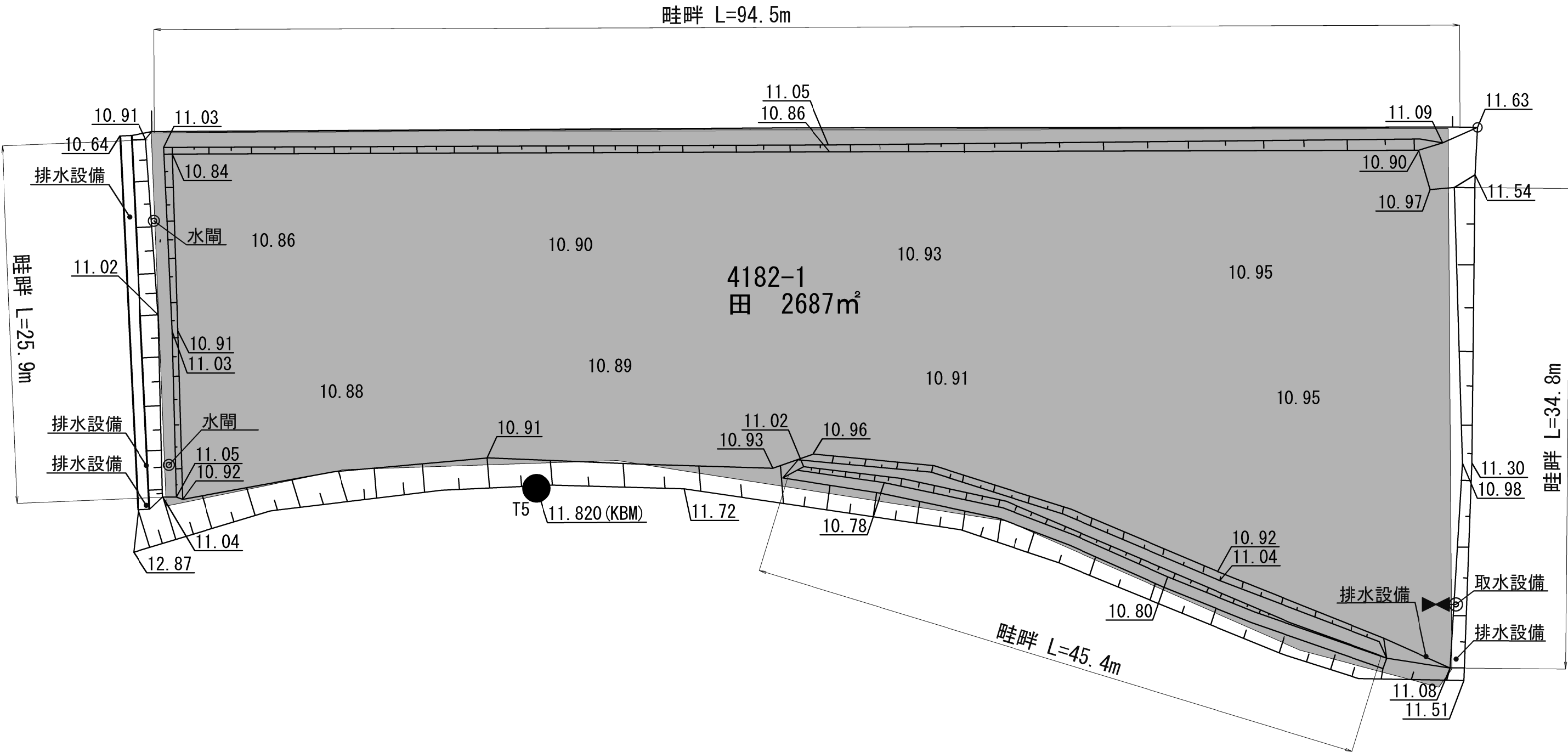





No. 85 4153-1

首都圏中央連絡自動車道 牛久阿見 I C～阿見東 I C間附帯工工事			
図面の種類	借地復旧詳細平面図(73)		
縮 尺	S=1:300	図面番号	
設計会社名	株式会社 近代設計		
施工会社名			
事務所名	東日本高速道路株式会社 関東支社 つくば工事事務所		

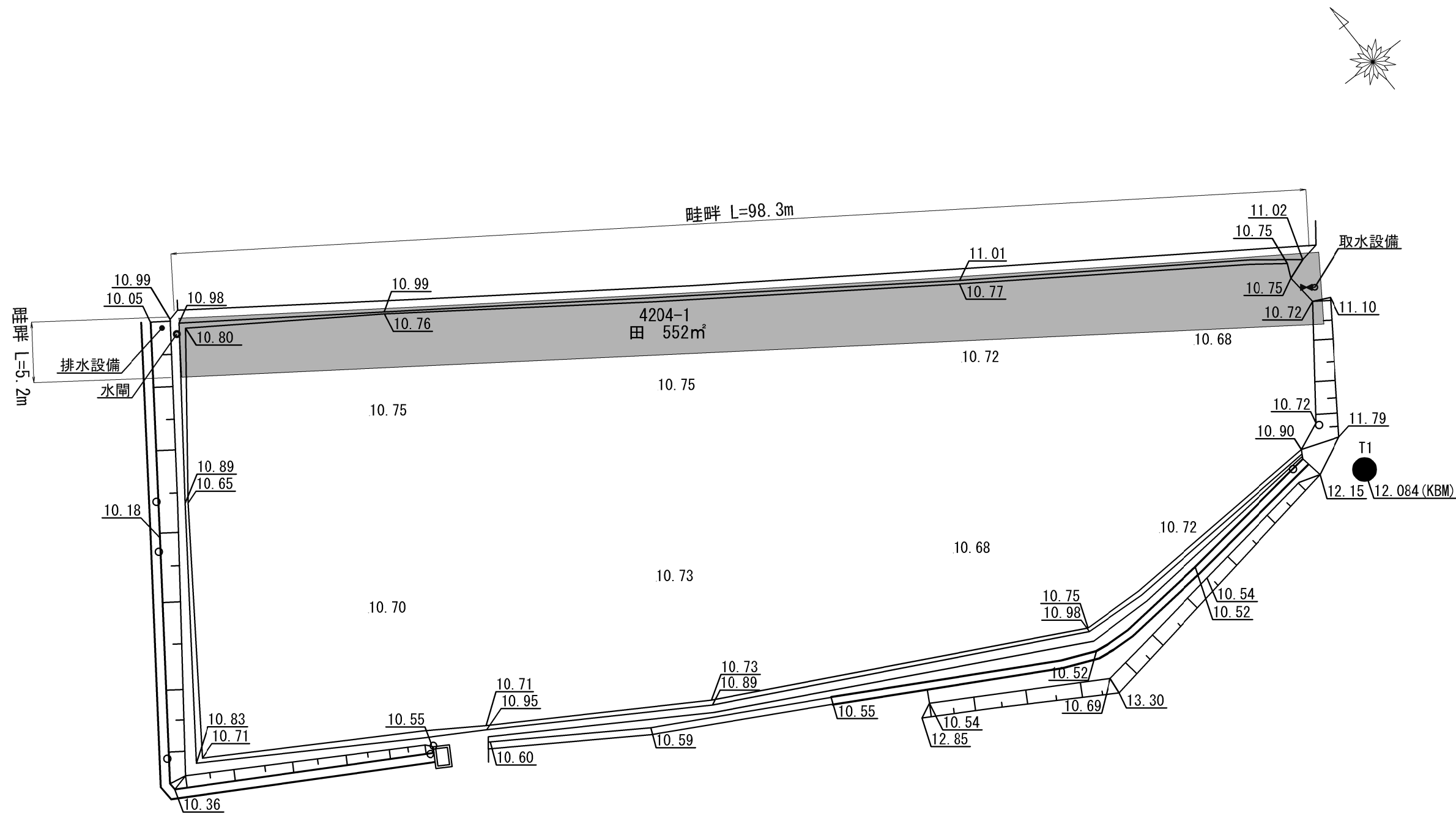
 : 借地範囲



：借地範囲

No. 86 4182-1

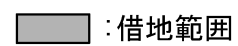
首都圏中央連絡自動車道 牛久阿見 I C ~ 阿見東 I C 間附帯工事			
図面の種類	借地復旧詳細平面図(74)		
縮 尺	S=1:300	図面番号	
設計会社名	株式会社 近代設計		
施工会社名			
事務所名	東日本高速道路株式会社 関東支社 つくば工事事務所		



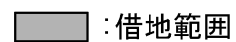
借地範囲

No. 87 4204-1



首都圏中央連絡自動車道 牛久阿見IC～阿見東IC間附帯工工事			
図面の種類	借地復旧詳細平面図(75)		
縮尺	S=1:400	図面番号	
設計会社名	株式会社 近代設計		
施工会社名			
事務所名	東日本高速道路株式会社 関東支社 つくば工務所		



No. 88 4205	
首都圏中央連絡自動車道 牛久阿見 1 C ~ 阿見東 1 C 間附帯工事	
図面の種類	借地復旧詳細平面図(76)
縮 尺	S=1:400
設計会社名	株式会社 近代設計
施工会社名	
事務所名	東日本高速道路株式会社 関東支社 つくば工事事務所

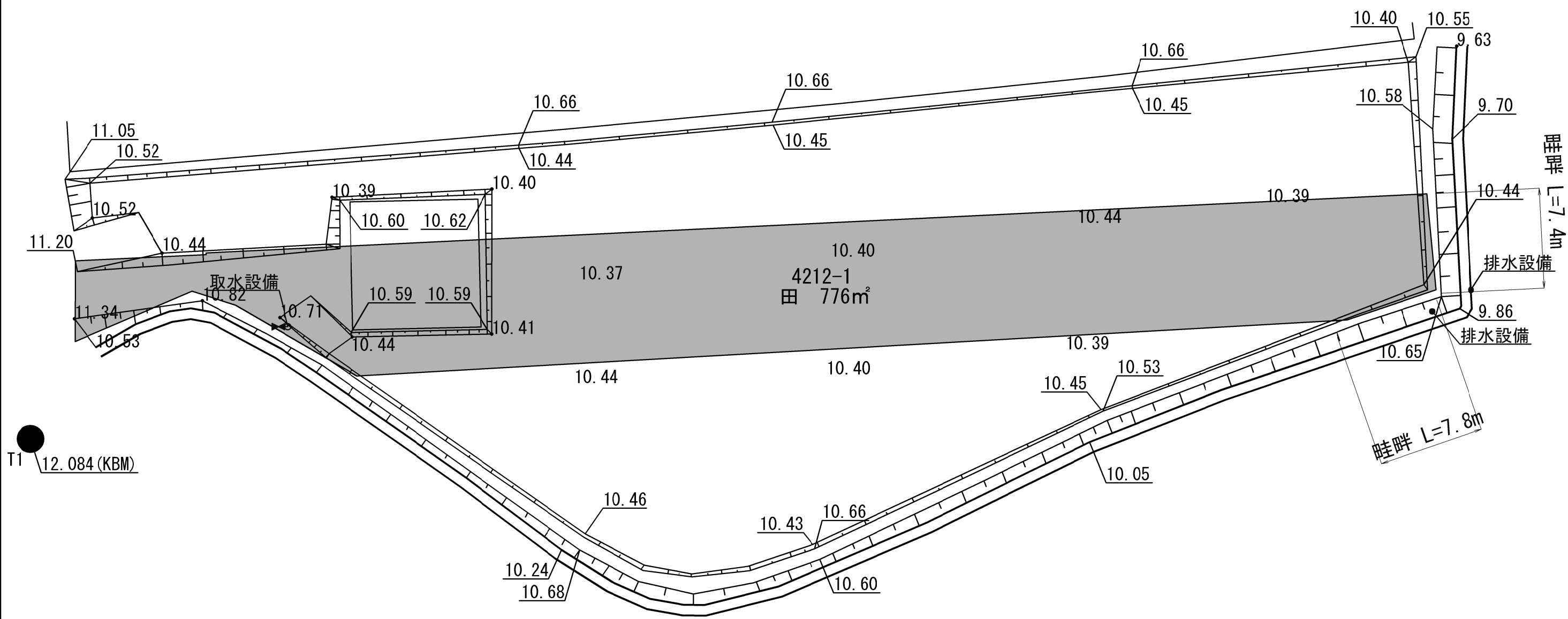



No. 89 4214-1	
首都圏中央連絡自動車道 牛久阿見 I C～阿見東 I C間附帯工工事	
図面の種類	借地復旧詳細平面図(77)
縮 尺	S=1:300
設計会社名	株式会社 近代設計
施工会社名	
事務所名	東日本高速道路株式会社 関東支社 つくば工事業務所



 : 借地範圍

No. 90 4213-1			
首都圏中央連絡自動車道 牛久阿見 I C～阿見東 I C間附帯工工事			
図面の種類		借地復旧詳細平面図(78)	
縮 尺	S=1:300	図面番号	
設計会社名	株式会社 近代設計		
施工会社名			
事務所名	東日本高速道路株式会社 関東支社 つくば工事業務所		

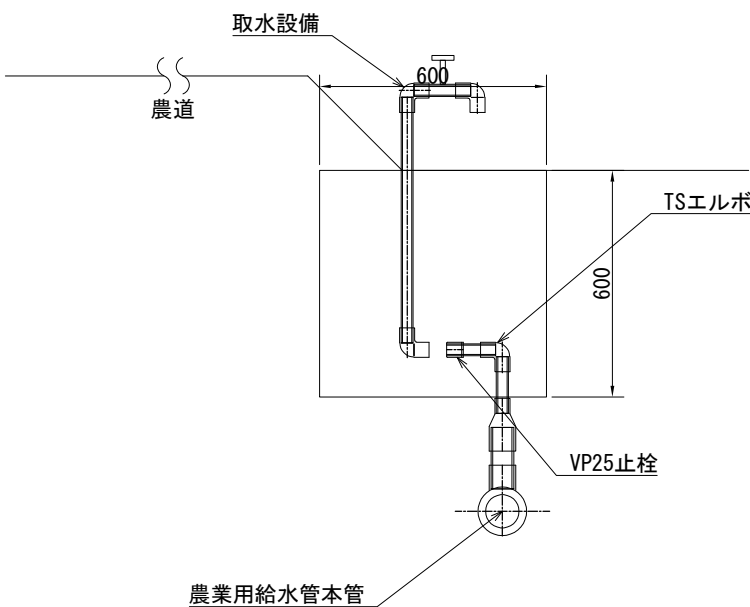


T1 12.084 (KBM)

借地範囲

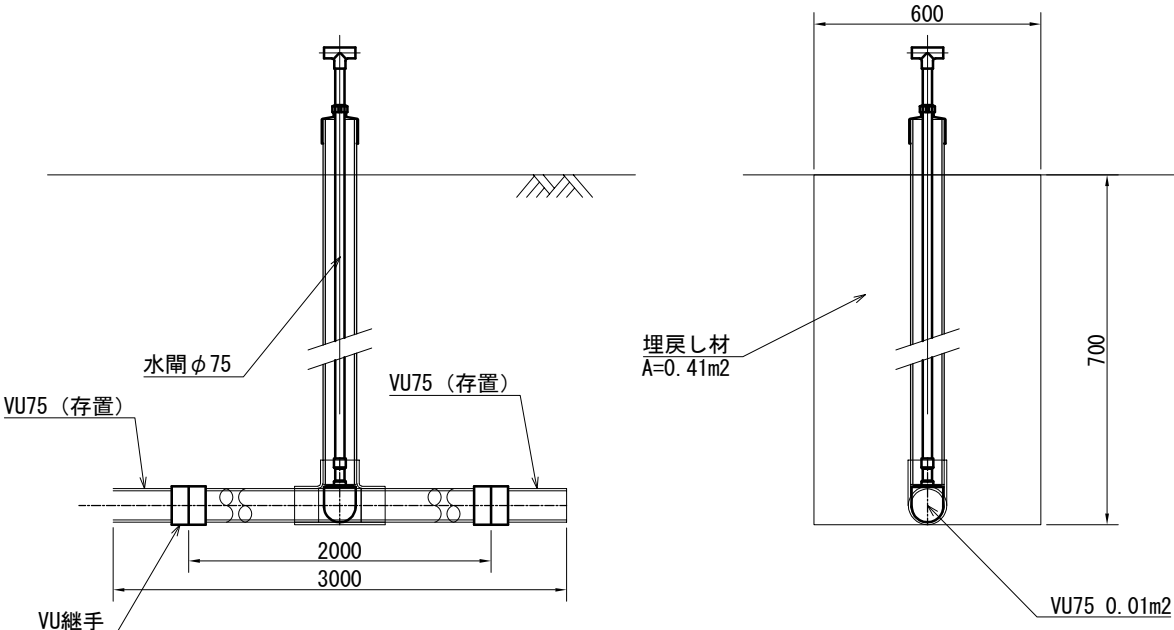
No. 91 4212-1			
首都圏中央連絡自動車道 牛久阿見IC～阿見東IC間附帯工工事			
図面の種類	借地復旧詳細平面図(79)		
縮尺	S=1:300	図面番号	
設計会社名	株式会社 近代設計		
施工会社名			
事務所名	東日本高速道路株式会社 関東支社 つくば工務所		

取水設備



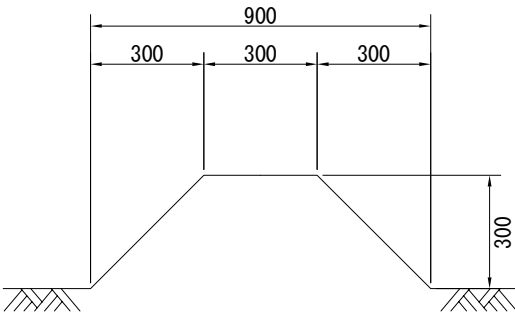
取水設備 材料表 1箇所当り				
項 目	種 別	単 位	数 量	摘 要
取水設備	φ25	基	1.0	
止 栓	VP25	個	1.0	
構造物掘削	土砂	m3	0.22	
埋戻し	現地発生土	m3	0.22	

水閘



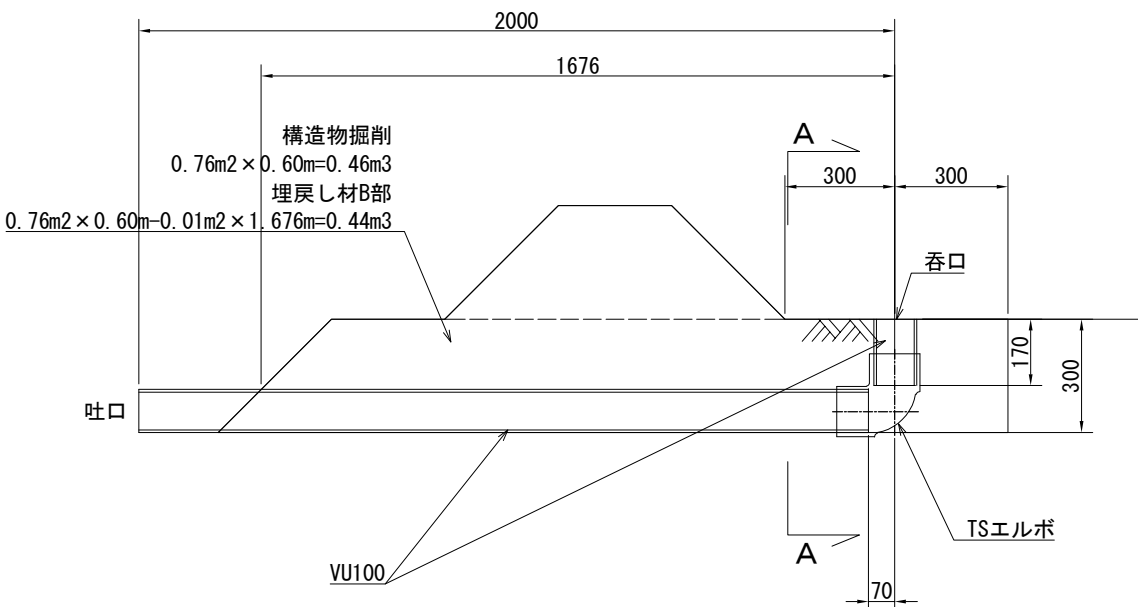
水閘 材料表 1箇所当り				
項 目	種 別	単 位	数 量	摘 要
水閘	φ75	基	1.0	
VU継手	φ75	個	2.0	
塩ビ管	VU75	m	2.0	
構造物掘削	土砂	m3	1.26	
埋戻し	現地発生土	m3	1.23	

畦畔

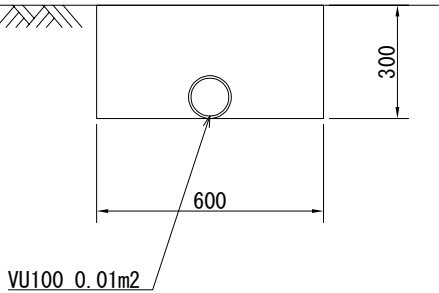


畦畔 材料表 10m当り				
項 目	種 別	単 位	数 量	摘 要
客土掘削	土砂	m3	1.8	

排水設備



A-A断面図



排水設備 材料表 1箇所当り				
項 目	種 別	単 位	数 量	摘 要
塩ビ管	VU100	m	2.0	
TSエルボ	φ100	個	1.0	
構造物掘削	土砂	m3	0.46	
埋戻し	現地発生土	m3	0.44	

首都圏中央連絡自動車道 牛久阿見 I C～阿見東 I C間附帯工工事				
図面の種類		圃場復旧工詳細図		
縮 尺	S=1:20	図面番号	/	
設計会社名	株式会社 近代設計			
施工会社名				
事務所名	東日本高速道路株式会社 関東支社 つくば工 事 務 所			